TOUR VIA VECCHIA
960 — PINZOLO-CAMPIGLIO EXPRESS / M. DI CAMPIGLIO / FALESIA FONTANELLA / BIVIO PLAZA / S.A. MAVIGNOLA / PONTE CANALE

↔	Time	best bike	Uphill	Downhill
16,9 km	1:30 H	XC AM EN DH / E-BIKE	0 mt	1000 mt

PERCORRIBILE IN ENTRAMBE LE DIREZIONI | POSSIBLE IN BOTH DIRECTIONS | BEFAHRBAR IN BEIDE RICHTUNGEN

TOUR LAGO VALAGOLA
975A — S.ANTONIO DI MAVIGNOLA / LAGO DI VALAGOLA / S.ANTONIO DI MAVIGNOLA

↔	Time	best bike	Uphill	Downhill
19 km	2:30 H	XC AM EN DH / E-BIKE	672 mt	672 mt

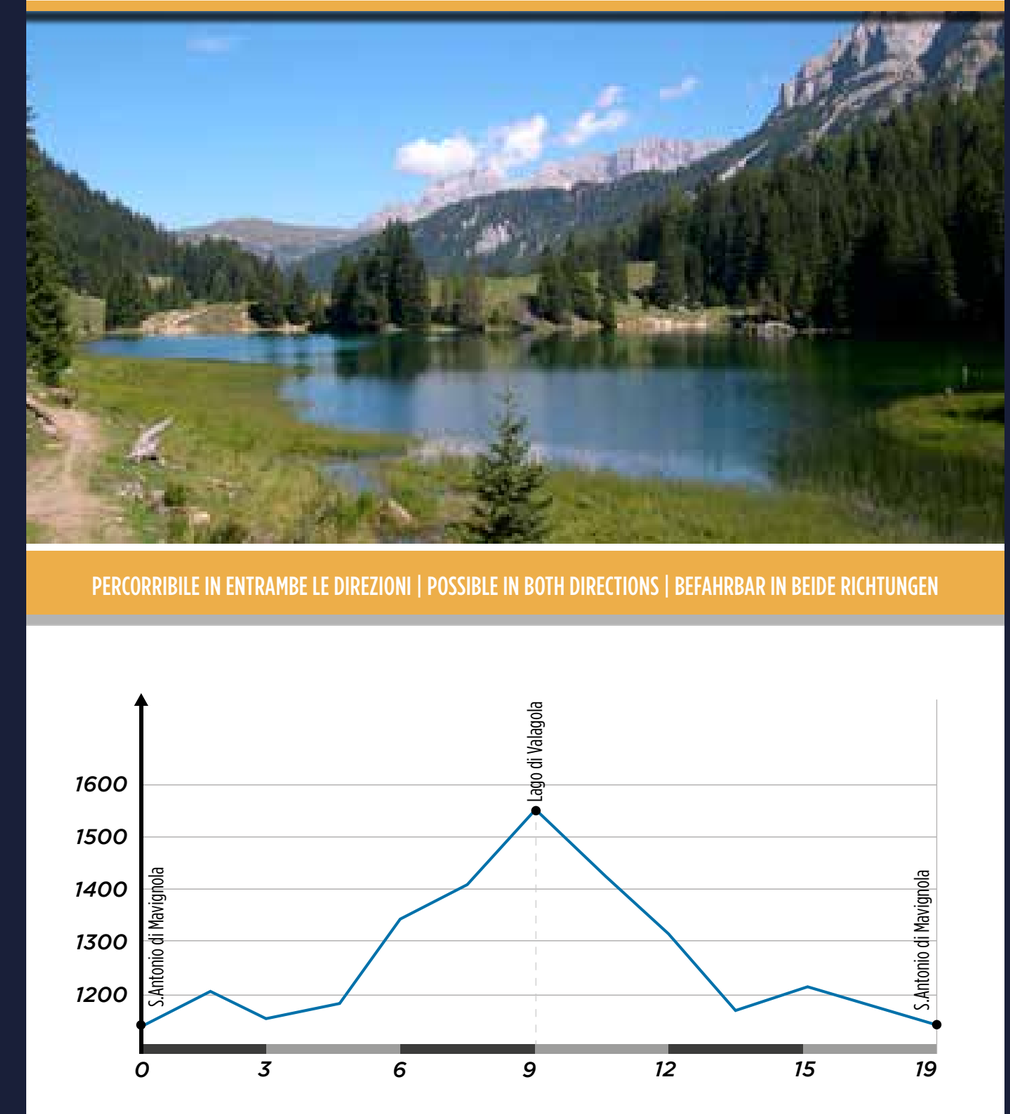
PERCORRIBILE IN ENTRAMBE LE DIREZIONI | POSSIBLE IN BOTH DIRECTIONS | BEFAHRBAR IN BEIDE RICHTUNGEN

TOUR VAL GENOVA
981 — PINETA DI PINZOLO / CHIESA DI S. STEFANO / PONTE MARIA / RAGADA / MALGA BEDOLE / MALGA CARET / NARDIS / PINZOLO

↔	Time	best bike	Uphill	Downhill
35 km	3:00 H	XC AM EN DH / E-BIKE	950 mt	950 mt

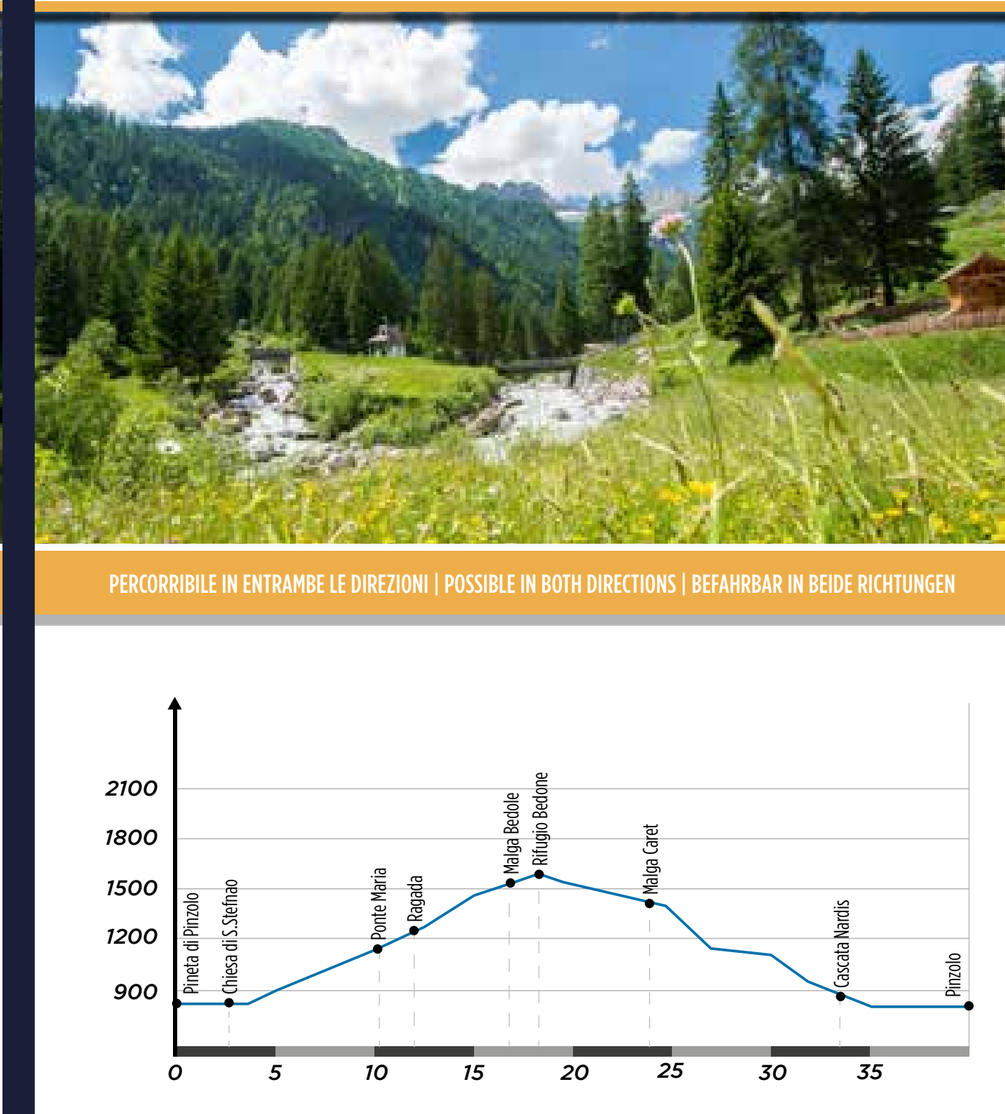
PERCORRIBILE IN ENTRAMBE LE DIREZIONI | POSSIBLE IN BOTH DIRECTIONS | BEFAHRBAR IN BEIDE RICHTUNGEN

TOUR RENDENA
983 — FINE CICLABILE PINZOLO / PONTE DI CADERZONE / BOCENAGO / CHIESA S. LUIGI / MASSIMENO / GIUSTINO / PINZOLO

↔	Time	best bike	Uphill	Downhill
12 km	1:30 H	XC AM EN DH / E-BIKE	400 mt	400 mt

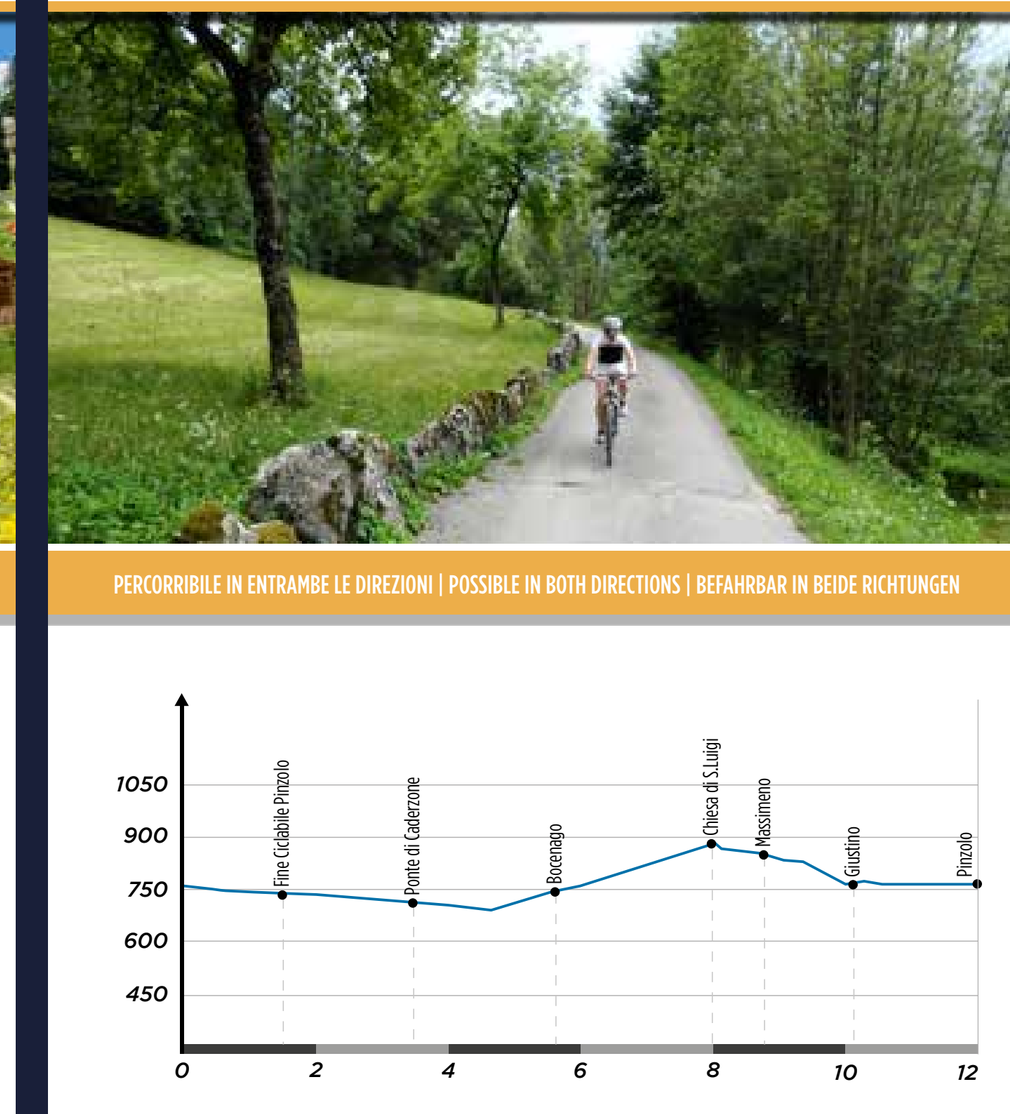
PERCORRIBILE IN ENTRAMBE LE DIREZIONI | POSSIBLE IN BOTH DIRECTIONS | BEFAHRBAR IN BEIDE RICHTUNGEN

TOUR E-BIKE RIFUGIO VALLESINELLA
MADONNA DI CAMPIGLIO / RIFUGIO VALLESINELLA / CASCATE DI MEZZO / RIFUGIO VALLESINELLA / MADONNA DI CAMPIGLIO

↔	Time	best bike	Uphill	Downhill
9,2 km	1:08 H	XC AM EN DH / E-BIKE	124 mt	124 mt

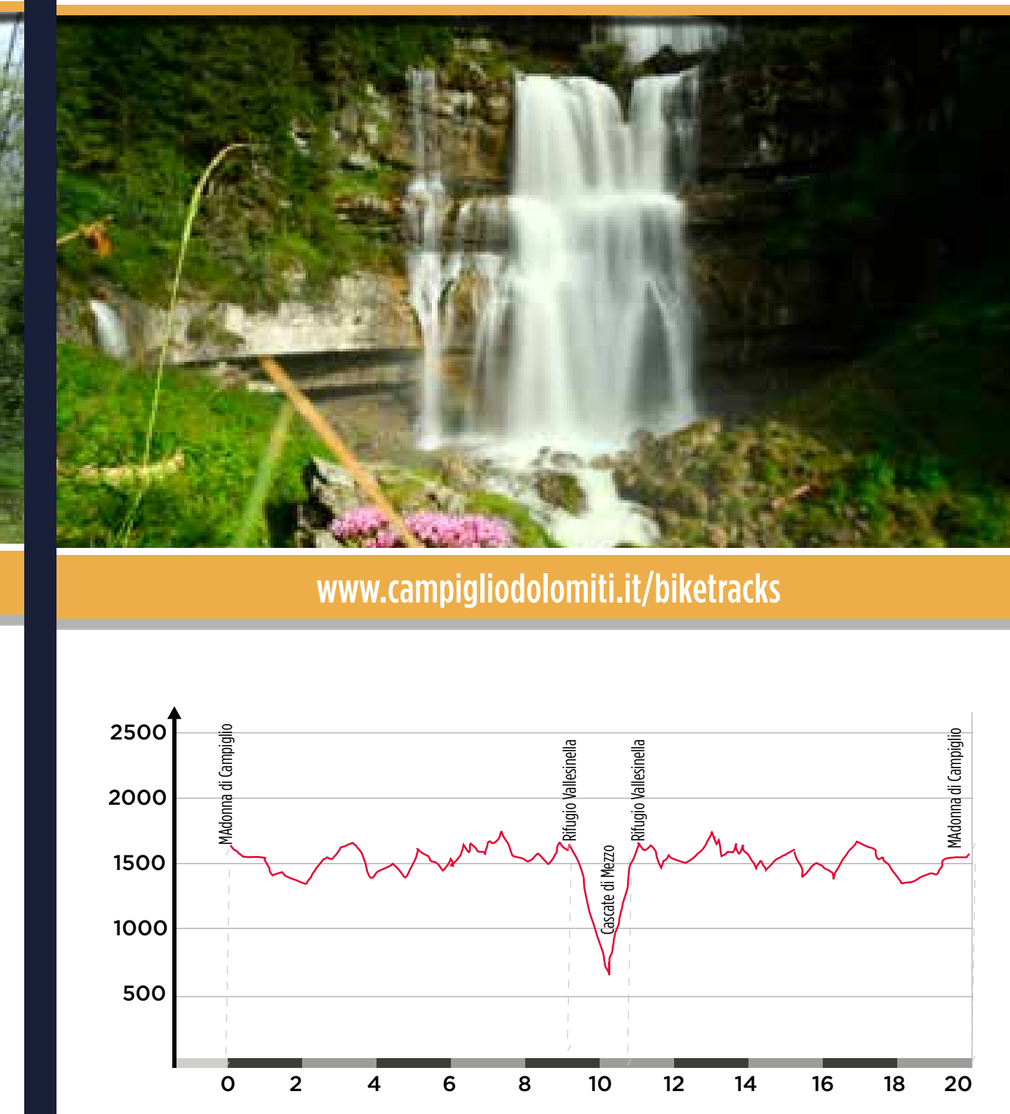
www.campigliodolomiti.it/biketracks

TOUR VAL MELEDRIO
715 — RIF. SOLANDER / MALGA DI DIMARO / MALGA MONDIFRÀ / CASCATA DEL PISON / BIVIO PONTE CASCATINE / DAOLASA

↔	Time	best bike	Uphill	Downhill
24,5 km	3:00 H	XC AM EN DH	162 mt	1390 mt

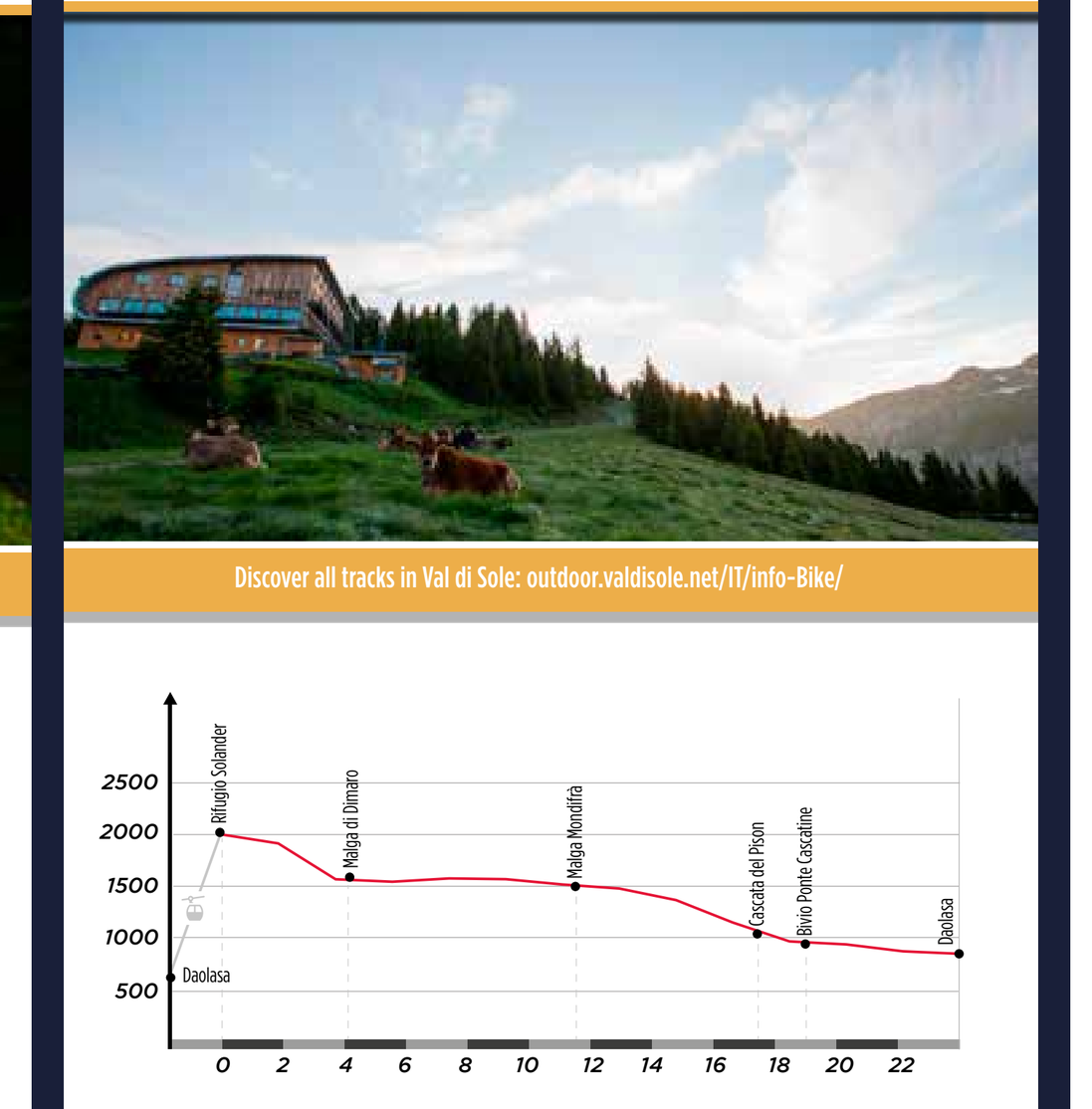

TOURS

TOUR DEL SOLE
963 — RIFUGIO PRADALAGO / MALGA VIGO / CAMPO CARLO MAGNO / MADONNA DI CAMPIGLIO

↔	Time	best bike	Uphill	Downhill
11 km	1:00 H	XC AM EN DH	50 mt	650 mt

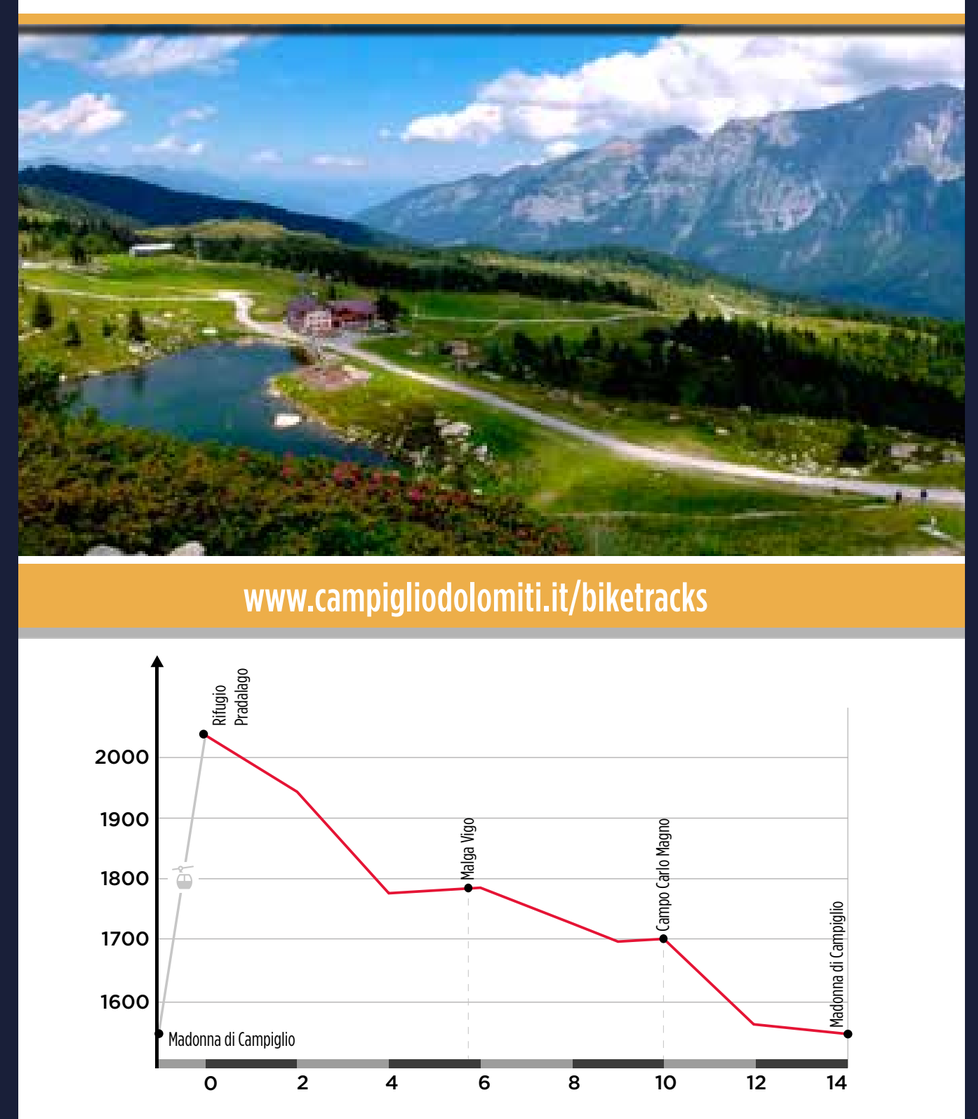
www.campigliodolomiti.it/biketracks

TOUR MALGA RITORT
964 — MADONNA DI CAMPIGLIO / PINZOLO-CAMPIGLIO EXPRESS / MALGA RITORT / MALGA MILEGNA / LOC. FRATÈ / FOGAJARD / PINZOLO-CAMPIGLIO EXPRESS

↔	Time	best bike	Uphill	Downhill
11,6 km	1:19 H	XC AM EN DH / E-BIKE	244 mt	610 mt

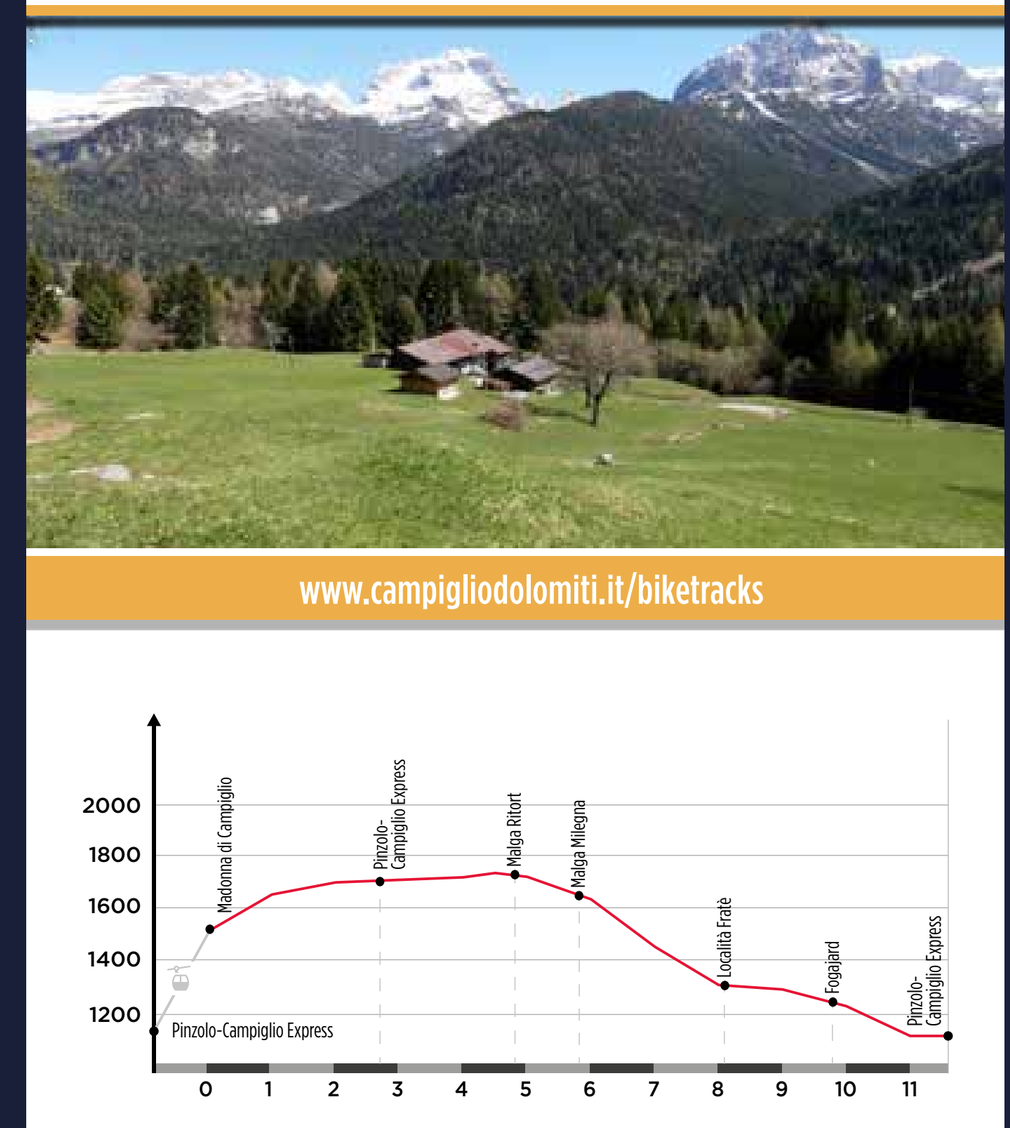
www.campigliodolomiti.it/biketracks

TOUR DELLE MALGHE
966 — RIFUGIO CHALET SPINALE / MALGA VAGLIANELLA / MALGA MONDIFRÀ / PRÀ DEL MAZZA / MALGA DI DIMARO / MALGA VIGO / MALGA NAMBINO / MADONNA DI CAMPIGLIO

↔	Time	best bike	Uphill	Downhill
23,8 km	3:00 H	XC AM EN DH	400 mt	1000 mt

www.campigliodolomiti.it/biketracks

TOUR DOSS DEL SABION
968 — RIFUGIO DOSS DEL SABION / MALGA GRUAL / MALGA CIOCA / RIFUGIO PRÀ RODONT / VALASTUN / PÒC / MANIVA / PINZOLO

↔	Time	best bike	Uphill	Downhill
16,2 km	1:30 H	XC AM EN DH	0 mt	1300 mt

www.campigliodolomiti.it/biketracks

TOUR LAGO MONTAGNOLI
971 — MADONNA DI CAMPIGLIO / PARTENZA EXPRESS GROSTÈ / LAGO MONTAGNOLI / MADONNA DI CAMPIGLIO

↔	Time	best bike	Uphill	Downhill
11 km	1:30 H	XC AM EN DH / E-BIKE	354 mt	354 mt

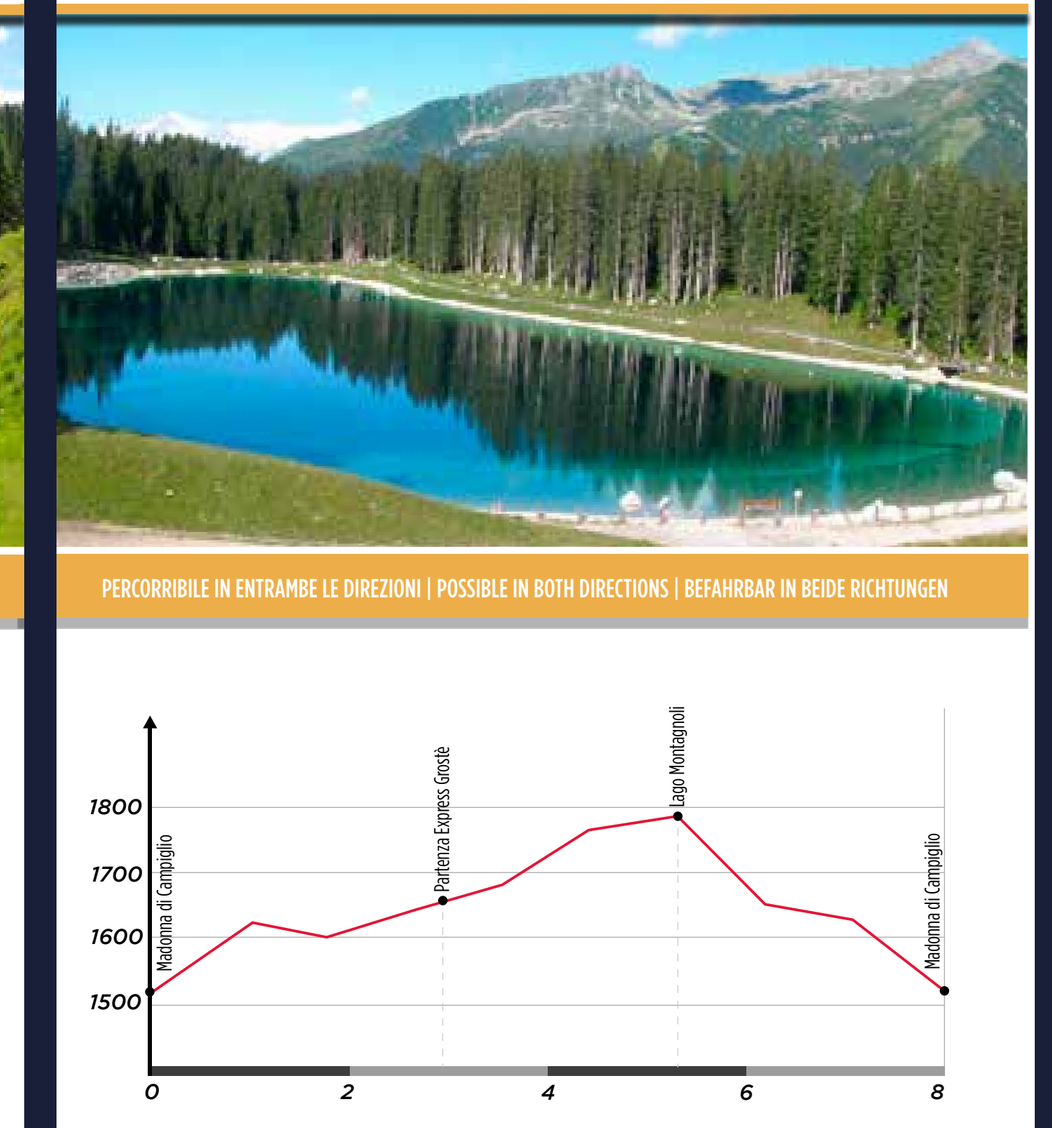
PERCORRIBILE IN ENTRAMBE LE DIREZIONI | POSSIBLE IN BOTH DIRECTIONS | BEFAHRBAR IN BEIDE RICHTUNGEN

TOUR PASSO DAONE
978 — PINETA DI PINZOLO / PONTE DI CADERZONE / LA VALL / PASSO DAONE / LOCALITÀ AMOLO / PREORE / VILLA RENDENA / VIGO RENDENA / SPIAZZO / PINZOLO

↔	Time	best bike	Uphill	Downhill
46,7 km	3:30 H	XC AM EN DH / E-BIKE	1450 mt	1450 mt

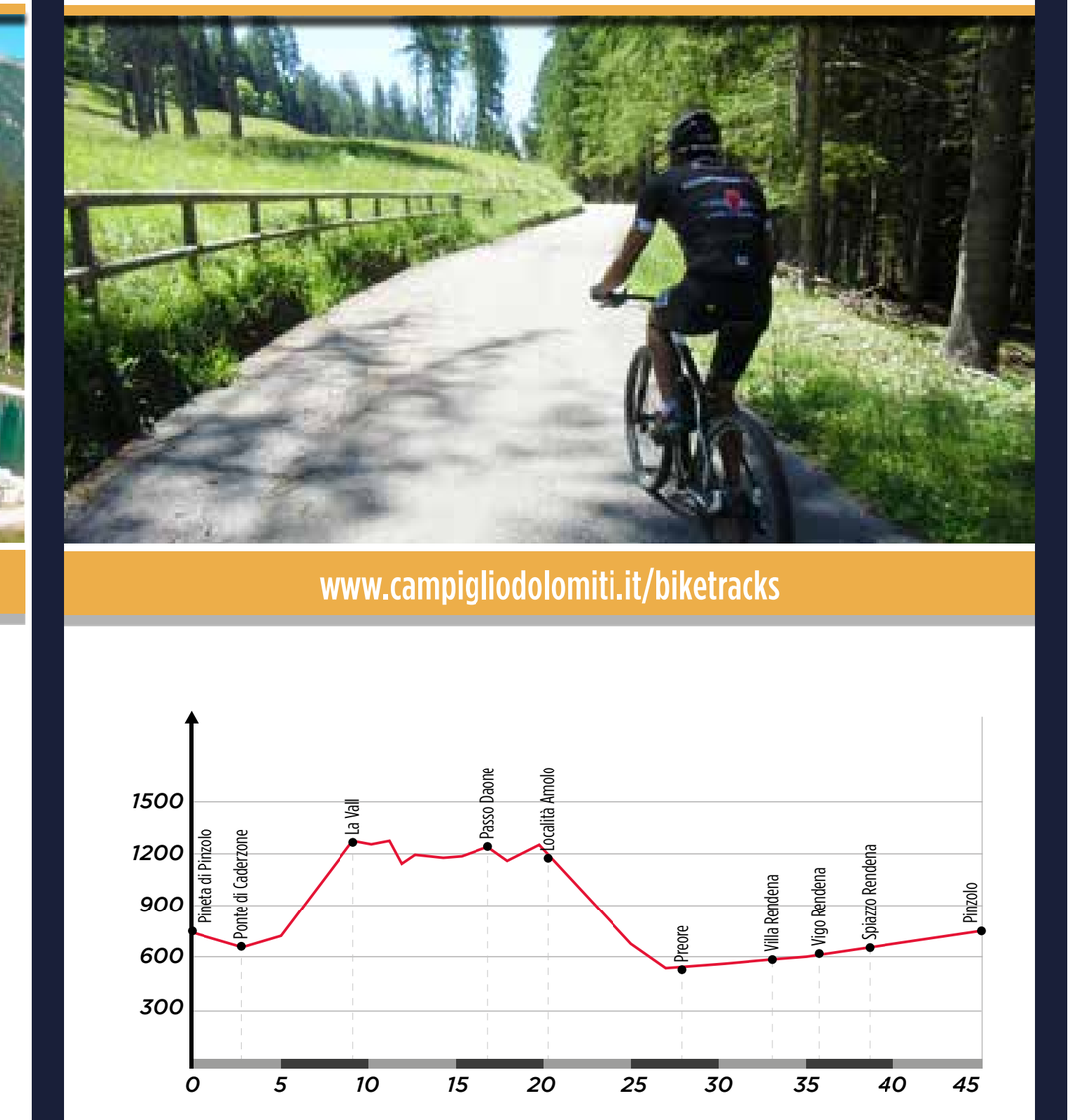
www.campigliodolomiti.it/biketracks

TOURS

TOUR LAGHI CORNISELLO
979 — BIVIO DI NAMBRONE / BIVIO DI VALINA / MALGA CORNISELLO / RIFUGIO NAMBRONE / S. ANTONIO DI MAVIGNOLA

↔	Time	best bike	Uphill	Downhill
28,2 km	3:00 H	XC AM EN DH	1076 mt	1076 mt

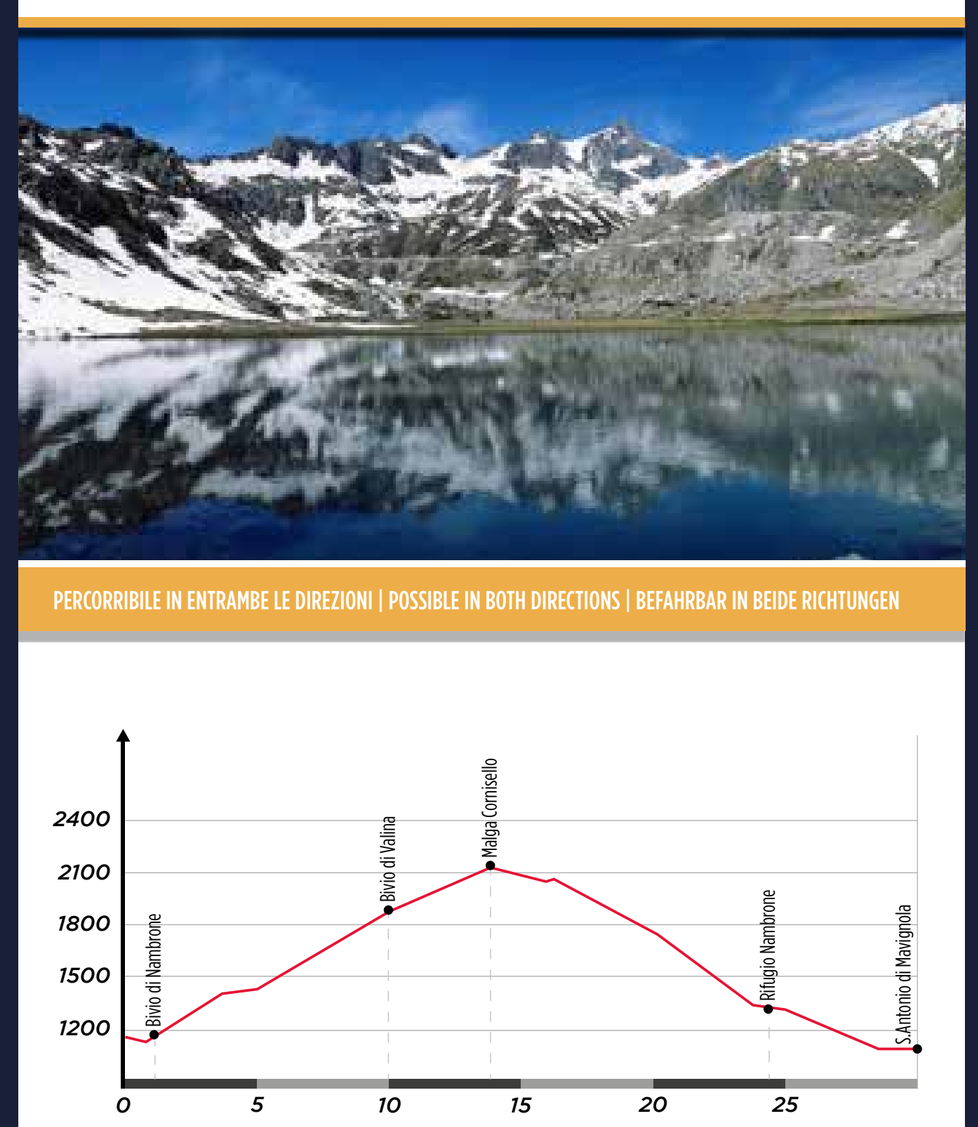
PERCORRIBILE IN ENTRAMBE LE DIREZIONI | POSSIBLE IN BOTH DIRECTIONS | BEFAHRBAR IN BEIDE RICHTUNGEN

TOUR MALGA PRAINO
985 — VIGO RENDENA / CHIESA S.VALENTINO / RIF. GORK / MALGA PRAINO / LOC. MADÀ / PONTE RIO BEBÙ / CAPITELLO DI GÌO / VIGO RENDENA

↔	Time	best bike	Uphill	Downhill
28,3 km	4:00 H	XC AM EN DH	1300 mt	1300 mt

www.campigliodolomiti.it/biketracks

EPIC TRAIL DELLE MARMOTTE
967 — RIFUGIO CHALET SPINALE / MALGA BOCH / RIFUGIO BOCH / MALGA VAGLIANA / MALGA MONDIFRÀ / M. DI CAMPIGLIO

↔	Time	best bike	Uphill	Downhill
11 km	1:20 H	XC AM EN DH	208 mt	786 mt

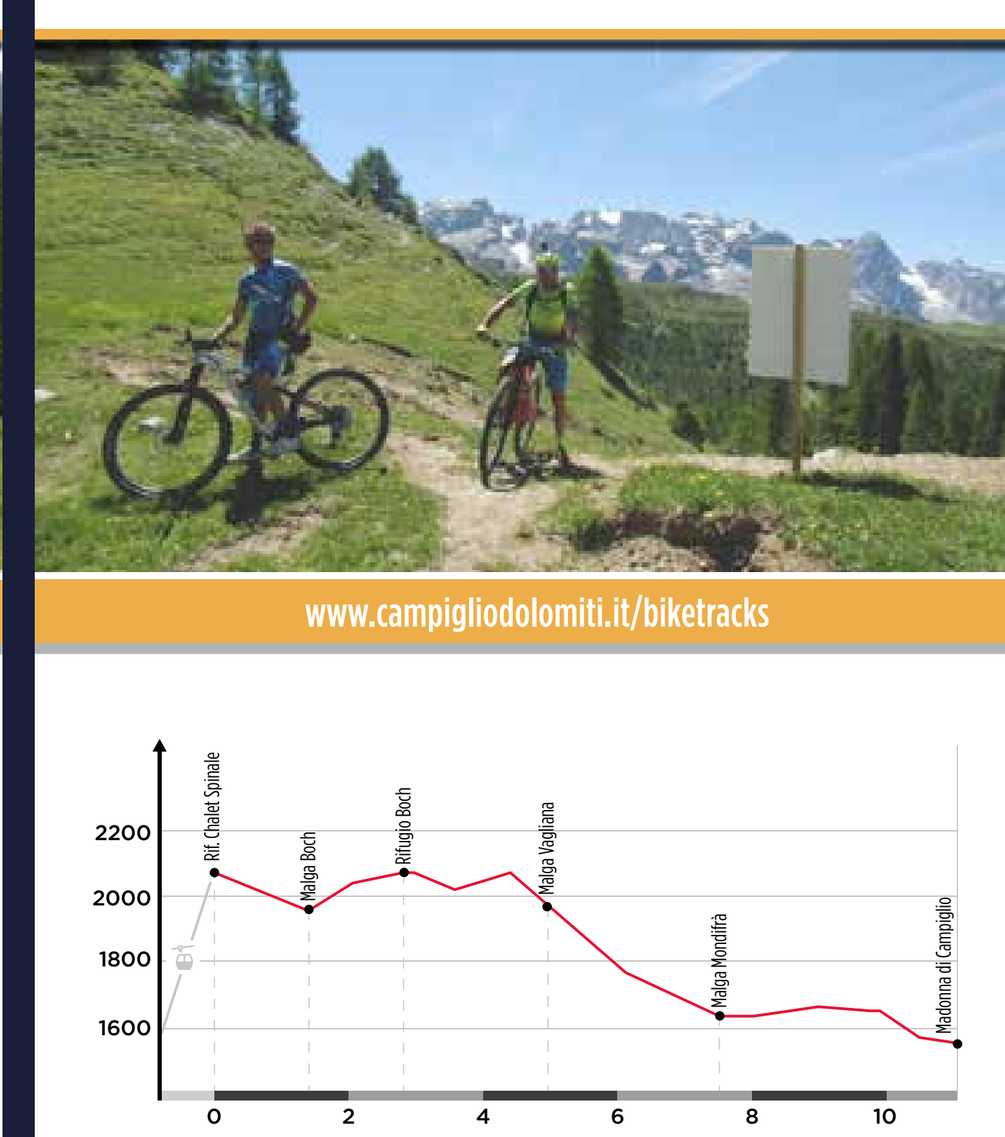
www.campigliodolomiti.it/biketracks

TRAIL DUE VALLI
961 — MADONNA DI CAMPIGLIO / CASETTA DEL PARCO / MALGA FRATTE / PINZOLO-CAMPIGLIO EXPRESS

↔	Time	best bike	Uphill	Downhill
5,7 km (961A 8,2km)	1:00 H	XC AM EN DH	10 mt	496 mt

www.campigliodolomiti.it/biketracks

TRAIL PATASCOSS
962 — ARRIVO TELECABINA 5 LAGHI / RIFUGIO PATASCOSS / MADONNA DI CAMPIGLIO

↔	Time	best bike	Uphill	Downhill
3,3 km	0:30 H	XC AM EN DH	0 mt	509 mt

www.campigliodolomiti.it/biketracks

TRAIL MALGA FEVRI
965 — RIFUGIO CHALET SPINALE / MALGA FEVRI / PIAZZETTA IMPERATRICE / MADONNA DI CAMPIGLIO

↔	Time	best bike	Uphill	Downhill
4,4 km	1:00 H	XC AM EN DH	10 mt	650 mt

www.campigliodolomiti.it/biketracks

TOURS

EPIC TRAILS

TRAILS

TRAIL CIRCINÀ
970 — PRÀ RODONT / MALGA CIOCA / MALGA GRUAL / CIRCINÀ / MANIVA / PARTENZA IMPIANTO PINZOLO

↔	Time	best bike	Uphill	Downhill
8,1 km	1:15 H	XC AM EN DH	105 mt	903 mt

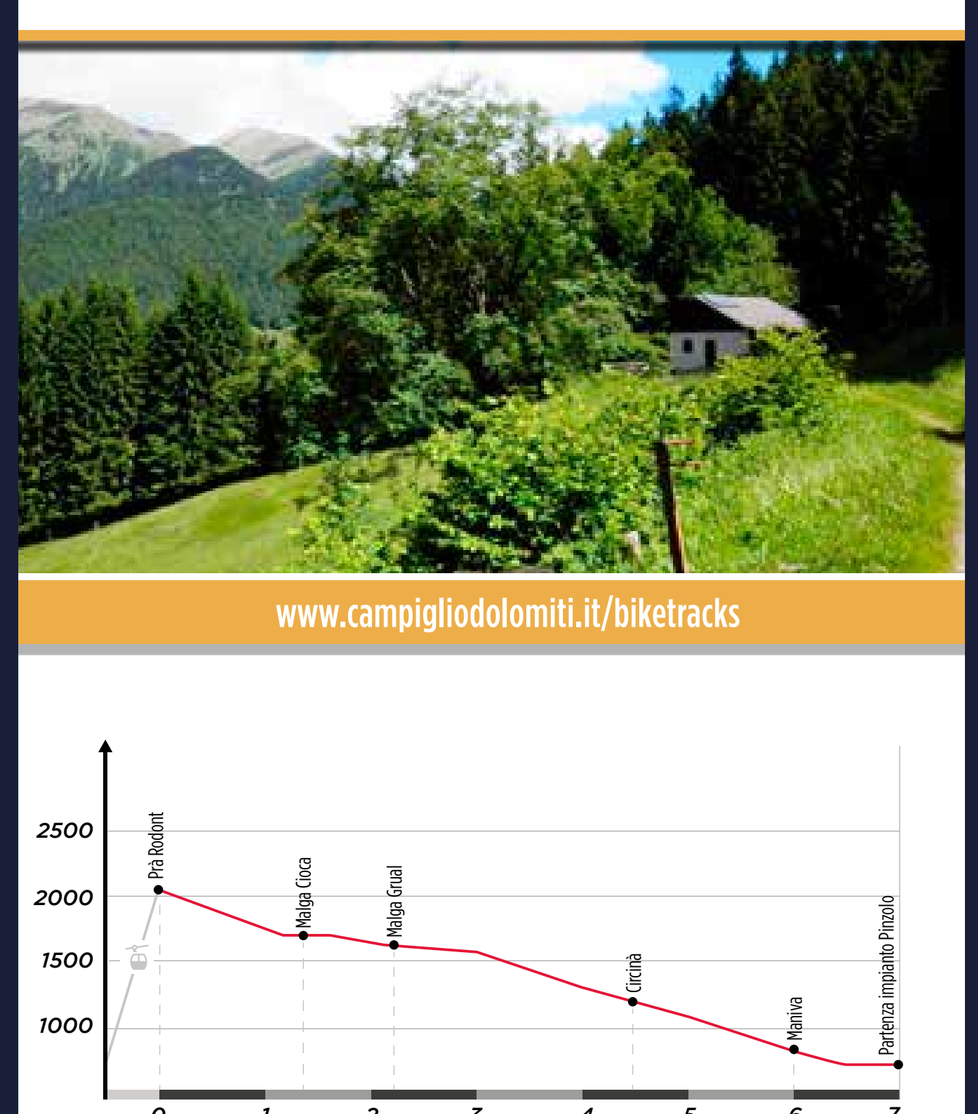
www.campigliodolomiti.it/biketracks

TRAIL FORTE
972 — PINZOLO-CAMPIGLIO EXPRESS / MALGA RITORT / MISTRIN

↔	Time	best bike	Uphill	Downhill
4,6 km	1:00 H	XC AM EN DH	35 mt	454 mt

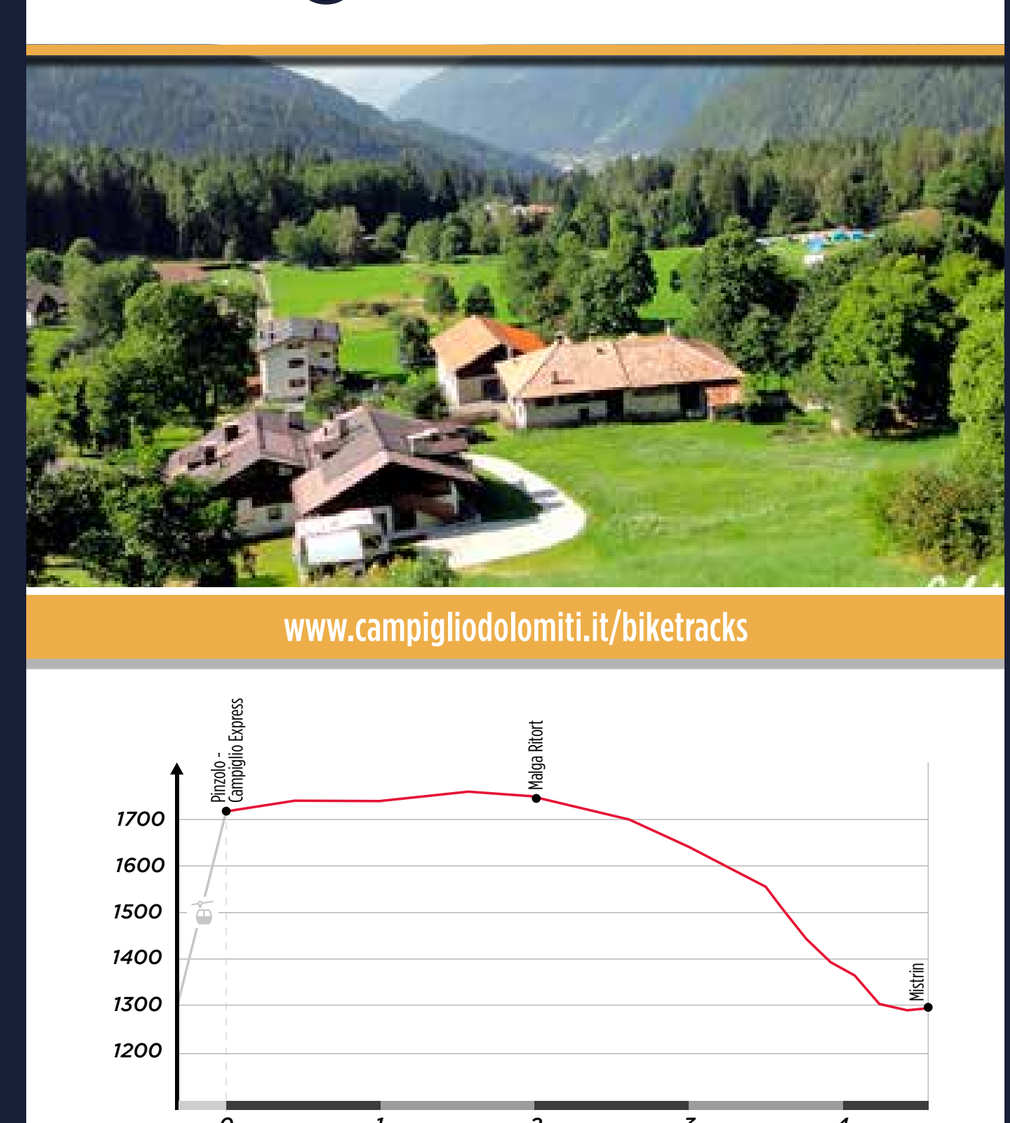
www.campigliodolomiti.it/biketracks

TRAIL BANDALORS
973 — RIF. DOSS DEL SABION / STABLAC / MALGA BANDALORS / MEZUL / GIUSTINO / PINZOLO

↔	Time	best bike	Uphill	Downhill
11,5 km	1:30 H	XC AM EN DH	190 mt	1300 mt

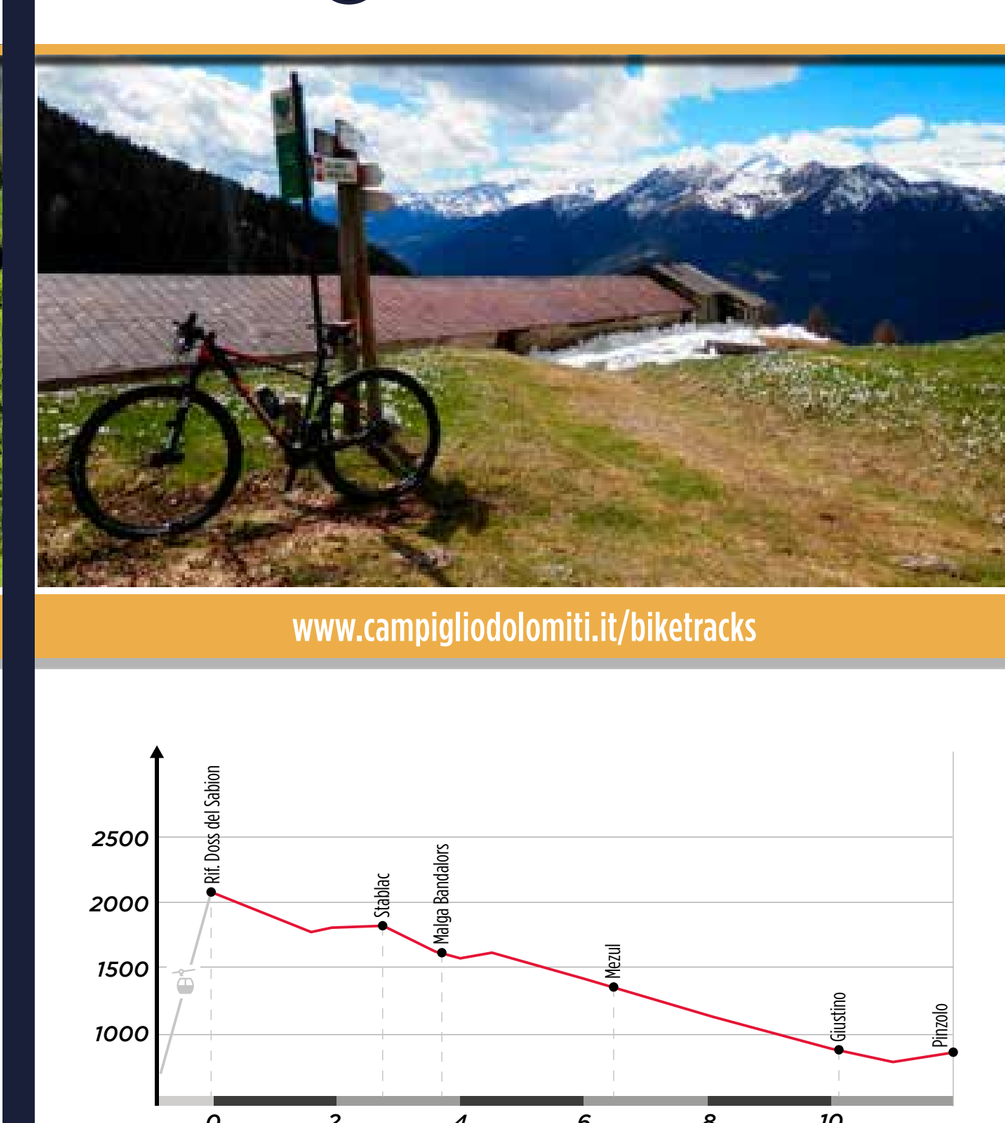
www.campigliodolomiti.it/biketracks

TRAIL MALGA MOVLINA
974 — RIF. DOSS DEL SABION / MADONNINA / MALGA MOVLINA / MALGA PLAN / MEZUL / VALASTÙN / PÒC / MANIVA / PINZOLO

↔	Time	best bike	Uphill	Downhill
20,8 km	2:30 H	XC AM EN DH	230 mt	1450 mt

www.campigliodolomiti.it/biketracks

TRAIL VALAGOLA
975 — RIFUGIO DOSS DEL SABION / STABLAC / MALGA VALAGOLA / PINZOLO-CAMPIGLIO EXPRESS / MAVIGNOLA / FUNIVIE PINZOLO

↔	Time	best bike	Uphill	Downhill
20,3 km	2:15 H	XC AM EN DH	100 mt	1420 mt

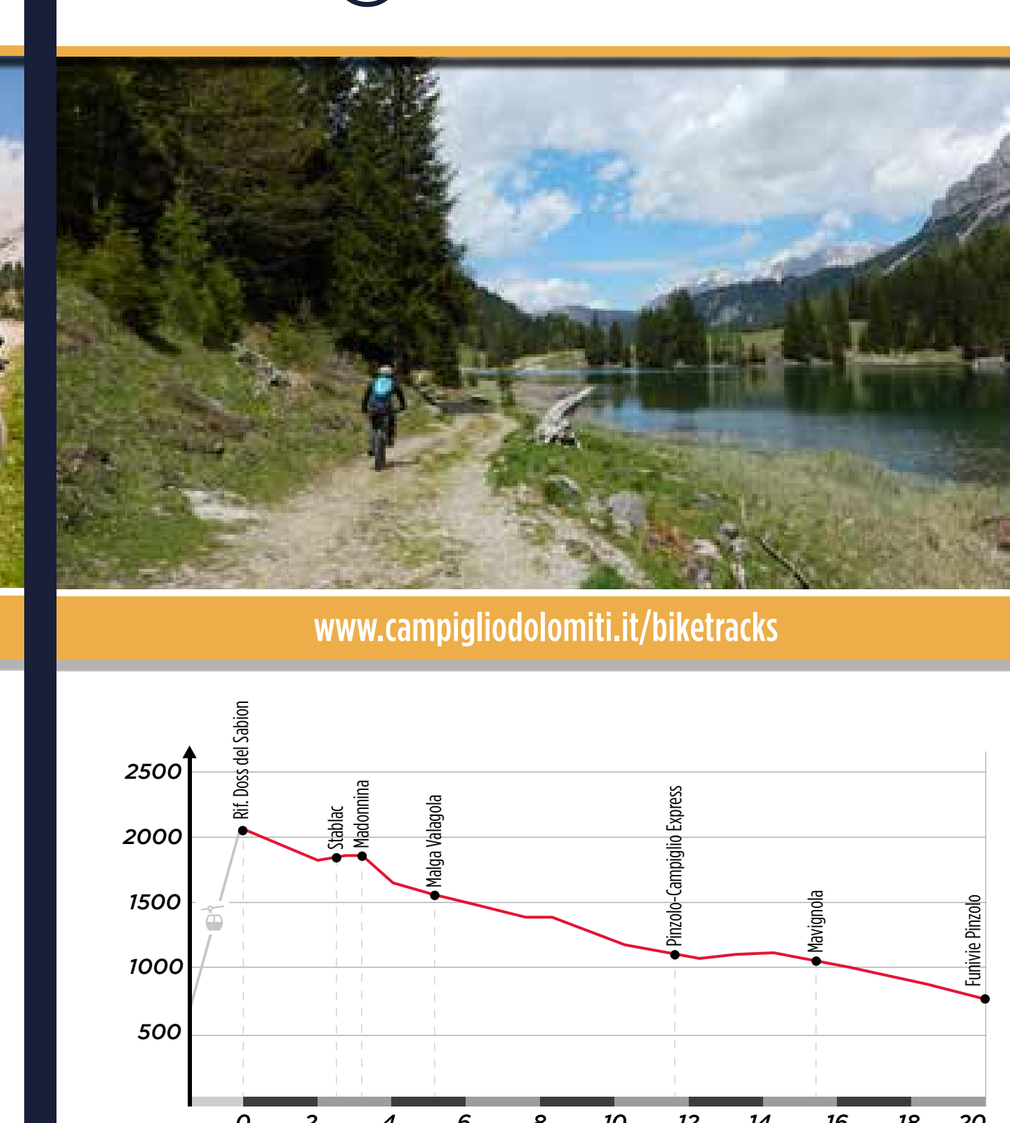
www.campigliodolomiti.it/biketracks

TRAIL CAVRADOSS
969 — RIF. DOSS DEL SABION / MALGA GRUAL / INIZIO SINGLE TRAIL CAVRADOSS / CAVRADOSS / FORNAS / MAVIGNOLA / PONTE CANALE / PINZOLO

↔	Time	best bike	Uphill	Downhill
13,8 km	1:30 H	XC AM EN DH	50 mt	1300 mt

www.campigliodolomiti.it/biketracks

TRAILS

LEGENDA | LEGEND

EASY — GRAVITY — MTB — ROAD

PERCORSO - ROUTE TYPE
- FACILE - EASY - LEICHT
- MEDIO - MEDIUM - MITTLE
- DIFFICILE - HARD - SCHWER

- Lunghezza / Distance
- Tempo medio / Average time
- Dislivello salita / Uphill altitude difference
- Dislivello discesa / Downhill altitude difference
- Percorribile con impianto / Lift can be used
- Percorribile con carrello portabimbo / Also with baby trailer
- XC AM EN DH / E-BIKE — Best bike
- XC — cross country & marathon
- AM — allmountain & trail
- EN — enduro & freeride
- DH — downhill
- Punto ristoro / Restaurant
- Bici bus / Bike shuttle

REGOLE DEI TRAIL

1. PERCORRERE SOLO SENTIERI DOVE È PERMESSO CIRCOLARE IN BICICLETTA
2. NON LASCIARE TRACCE EVIDENTI (RIFIUTI COMPRESI)
3. MODERARE LA VELOCITÀ E GUIDARE CON PRUDENZA NEI TRATTI DIFFICILI
4. DARE SEMPRE LA PRECEDENZA
5. NON INFASTIDIRE GLI ANIMALI
6. PROGRAMMARE LE USCITE SENZA AVVENTURARSI IN SENTIERI IGNOTI

RULES OF THE TRAILS

1. RIDE OPEN TRAILS
2. LEAVE NO TRACE
3. CONTROL YOUR BICYCLE
4. YELD APPROPRIATE
5. NEVER SCARE ANIMALS
6. PLAN AHEAD

REGELN FÜR DIE NUTZUNG DER TRAILS

1. ES DÜRFEN NUR WEGE GENUTZT WERDEN, DIE FÜR DEN FAHRRADVERKEHR FREIGEGEBEN SIND
2. HINTERLASSEN SIE KEINE SICHTBAREN SPUREN (AUCH KEINE ABFÄLLE)
3. MÄSSIGEN SIE IHRE GESCHWINDIGKEIT UND FAHREN SIE AN SCHWIERIGEN ABSCHNITTEN VORSICHTIG
4. GEWÄHREN SIE IMMER DIE VORFAHRT
5. STÖREN SIE NICHT DIE TIERWELT
6. PLANEN SIE IHRE TOUREN, OHNE DAS WAGNIS EINZUGEHEN, UNBEKANNTE WEGE EINZUSCHLAGEN

MADONNA DI CAMPIGLIO BIKELAND

È la bike area più grande d'Italia che dalle Dolomiti di Brenta Patrimonio Unesco e dai ghiacciai dell'Adamello e della Presanella giunge al Lago di Garda.

Presenta numeri da capogiro: 39 trails per uso MTB cross country (circa 1000 km), 13 trails per uso MTB enduro (206 km), 8 trails per uso MTB downhill (29 km), 3 bike park: Brenta Bike Park (Pinzolo), Bike Park Pontedilegno Tonale, Bike Park Val di Sole, 3 piste ciclabili per oltre 100 km e 14 impianti di risalita che eseguono trasporto di MTB con 1 Summer Pass unico.

www.campigliodolomiti.it/bikeland

It is the biggest bike area in Italy, it runs from the Brenta Dolomites Unesco World Heritage and from the Adamello-Presanella glaciers to Lake Garda.
It has staggering numbers: more than 80 km of trails, 4.000 m of up and downhill, 40 cross-country and marathon tours, 1.000 km of mountain biking, 3 cycle lanes for more than 100 km, 3 thrilling bike parks, 13 enduro all-mountain trails, 13 downhill trails. And all included in 1 Summer Pass.

Es ist die größte BikeArea in Italien von den Dolomiten bis zum Gardasee!
Man fährt durch fünf Tälern des Trentino: vom Tonale Pass, Pejo, Val di Sole, die bekannte Ortschaft Madonna di Campiglio nach Tione, Comano bis auf Riva del Garda. Die Zahlen und Highlights sind schwindelerregend: 39 trails MTB Cross Country, 13 Trails MTB Enduro, 8 Trails MTB Downhill, 3 Bike Park: Brenta Bike Park (Pinzolo), Bike Park Pontedilegno Tonale, Bike Park Val di Sole, 3 Fahrradwege – über 100 km, 14 Liftanlagen, 1 Summer Pass für alle Lifte, 200 EBike im Verleih, mehr als 50 Mountain Bike Friendly Unterkünften,.

TRASPORTI | TRANSPORT | SOMMER VERKEHRSWESEN

Trasporti locali estivi: la mobilità verde

BICI BUS

I trasporti estivi, o mobilità estiva del Parco, consentono di raggiungere le valli laterali e muoversi nei luoghi più famosi del Parco Naturale Adamello Brenta quali: la Val Genova, con le sue cascate; la Vallesinella, principale accesso al Brenta; la Malga Ritorto, ineguagliabile punto panoramico. Linee aggiuntive e corse più frequenti dei bus locali della Trentino Trasporti e un servizio di bicibus pensato per bikers completano la gamma dei trasporti estivi consententendoti di dimenticare la macchina al parcheggio. Ricorda inoltre che, dove indicato, tutta la mobilità estiva è gratis con DoloMeet Guest Card !

Summer local transports: the green transports

The summer transports of the Park let you arrive in the side valleys and in the most famous places of the Adamello Brenta Nature Park, as: the Val Genova valley, with its waterfalls, the Vallesinella valley, the main gate to the Brenta and the Malga Ritorto, with its amazing scenic view. Extra more frequent local lines of Trentino Trasporti and a bike shuttle service for bikers complete all the summer transport services, so you can let your car in the park site. Remember that, where it is indicated, the summer transports are free with DoloMeet Guest Card !

Sommer Verkehrswesen

Eine nachhaltige Verkehrspolitik ermöglicht Mobilität und minimiert die Umweltbelastungen. Im Sommer verschiedene Shuttles fahren Euch in den schönsten Taler und Sehenswürdigkeiten des Naturpark Adamello Brenta: das wildschone Val Genova, mit zahlreichen Wasserfallen, das Vallesinella, Zugang zu den prächtigen Dolomiti di Brenta, die Alm Malga Ritorto, herrlicher Panoramablick. Zusätzliche Fahrten mit den Verkehrswesen Trentino Trasporti und das Bike Shuttle ergänzen die Sommer Verkehrsmitteln und ermöglichen sich bequem ohne Auto zu bewegen. Nicht letztens sind die meisten Fahrten mit der DoloMeet Guest Card kostenlos!

DOLOMEET GUEST CARD

SUMMER PASS

Il SUMMER PASS consente libero accesso agli impianti di risalita dello Skirama Dolomiti Adamello Brenta tra cui: Madonna di Campiglio, Folgarida-Marilleva, Pinzolo, Pejo, PontediLegno-Tonale Presena, Andalo Fai della Paganella, Monte Bondone e Folgaria-Lavarone durante l'estate. Il SUMMER PASS permette di accedere liberamente ai bike park delle località

The SUMMER PASS offers the free access to the lifts of the Skirama Dolomiti Adamello Brenta Madonna di Campiglio, Folgarida-Marilleva, Pinzolo, Pejo, PontediLegno-Tonale Presena, Andalo Fai della Paganella, Monte Bondone and Folgaria-Lavarone. The SUMMER PASS also allows bikers to access the bike parks of the Skirama Dolomiti Adamello Brenta for free.

Das SUMMER PASS ermöglicht freie Fahrt auf allen Lifte des Gebiet Skirama Dolomiti Adamello Brenta: Madonna di Campiglio, Folgarida-Marilleva, Pinzolo, Pejo, Pontedi Legno-Tonale Presena, Andalo Fai della Paganella, Monte Bondone e Folgaria-Lavarone.
Und natürlich freien Eintritt in deren Summer Parks.

BIKELAND HOTEL - CHALET

Tutte le strutture ricettive certificate Bikeland sono state visitate da un esperto, che ha così verificato i requisiti e i servizi necessari a ricevere il marchio "bikeland hotel". **In ogni struttura indicata come bikeland hotel troverai i seguenti servizi: deposito bici custodito, servizio di spogliatoio e lavanderia, servizio di manutenzione ordinaria e officina, servizio di bike wash, servizio di ristorazione dedicato, servizio di recupero e assistenza, internet accessibile, bike corner e personale preparato, informazioni su servizio noleggio e riparazione bici.**

All the bikeland hotels are certified by an expert, who checked and controlled services and requirements in order to get the brand "Bikeland hotel". In every hotel you will find: bike attended deposit, laundry and dressing room, upkeeping and repair service, bike washing service, customized restaurant service, assistance and rescue service, internet, bike corner, bike rent and repair service information.

In allen Bikeland Hotels finden Sie eine geprüfte Qualität! Bike Hotelausstattung: Fahrradraum, Einrichtung zum Trocknen von Bike-Kleidung und Wäscheservice, Service-Ecke mit Werkzeug für das Bike, Bike Wash, Sportler Menù, Rückholdienst bei Pannen, WLAN, Bike Info Corner, Info über Verleihe und Reparaturservice.

CICLABILE VAL RENDENA | CYCLE PATH | FAHRRADWEG

La Val Rendena è attraversata da circa 20 km di pista ciclabile che collegano Carisolo a Villa Rendena, quindi a Tione di Trento e alla località Ponte Pià, dopo Ragoli. Tratti pianeggianti si alternano a brevi salite proponendo un itinerario di saliscendi che costeggia le sponde del fiume Sarca. Adatto alla famiglia, offre una piacevole pedalata all'aria aperta, da trascorrere in tutta tranquillità e senza troppa fatica.

Partendo da Madonna di Campiglio si scende fino a Pinzolo per circa 13 km su un itinerario asfaltato alternato da brevi tratti di strada sterrata (pendenze non oltre il 10%), attraverso scorci unici sulle Dolomiti e sulla Val Brenta. Giunti a Carisolo, è possibile proseguire lungo la valle. Sono 17 i chilometri di percorso asfaltato delimitato e ben segnalato che parte da Pinzolo e porta fino a Tione, lungo una piacevole discesa intervallata da tratti pianeggiati e brevi salite.

The Rendena valley is crisscrossed by some 20 km of bike trails, suitable to cyclists of all ages and skill levels, along the banks of Sarca river. Starting in Carisolo, the route heads down to Pinzolo with stunning views of the Brenta Dolomites. After passing the green agricultural area in Caderzone Terme, you will follow the flat paved cycle path towards Spiazzo and then Pelugo, before reaching the meadows of Vigo, Darè and Javrè. Once in Villa Rendena, you can continue on to Tione and Ponte Pià. The return trip can be done by bike and e-bike.

Durch das Val Rendena führen circa 20 km Radweg: Mit abwechselnd ebenen Abschnitten und kurzen Anstiegen verläuft diese Route bergauf und bergab am Flussufer der Sarca entlang. Auf dem auch für Familien geeigneten Weg kann man eine ruhige und nicht zu anstrengende Radfahrt genießen. Ausgehend von Madonna di Campiglio geht es circa 13 km weit, meist auf Asphalt und streckenweise auf Schotterweg, bergab bis Pinzolo (bei einem Gefälle von maximal 10%); dabei bietet sich immer wieder ein wunderbarer Blick auf die Dolomiten di Brenta. In Pinzolo angelangt, die Fahrt durch das Tal fortsetzen. Insgesamt 17 Kilometer abgegrenzter, asphaltierter und gut ausgezeichneter Strecke führen von Pinzolo nach Tione bergab. Der Rückweg kann mit dem Fahrrad, dem E-Bike.

BRENTA BIKE PARK

Adrenalina pura e divertimento al Doss del Sabion

Il Doss del Sabion ti aspetta con il suo entusiasmante e divertente bike park: quattro spettacolari tracciati che si snodano dalla sommità della cima del Doss del Sabion a 2.100 m sino a Prà Rodont a 1.500 m.

Si sale con la telecabina da Pinzolo al Doss del Sabion.

Adrenaline and fun at Doss del Sabion

On Doss del Sabion you can find the Brenta bike park: a spectacular freeride bike run that develops from the top of Doss at 2.100 mt of height till Prà Rodont at 1.500 mt of height. To reach the bike park you have to take the lift that reaches the top of Doss del Sabion.

Viel Spaß und Adrenalin auf dem Doss del Sabion

Auf dem Doss del Sabion gibt es einen Bike Park. Die spektakuläre Freeride-Strecke verläuft vom Gipfel auf 2.100 Meter Höhe des Doss del Sabion bis Prà Rodont auf 1.500 Meter Höhe. Um den Bike Park zu erreichen, nimmt man eine Seilbahn von Pinzolo zur Bergstation Doss del Sabion.

PUMP TRACK

Prova i nuovi percorsi di pumptrack in Val Rendena.

Un pumptrack è un percorso costruito su un terreno pianeggiante e costituito da dossi, compressioni e paraboliche, é molto simile a un percorso BMX, ma specifico per mountain bike.

Percorrere un Pumptrack è divertente, ma fisicamente può essere impegnativo. È un'occasione per allenare i propri riflessi, le tecniche e la coordinazione. Questa struttura non è riservata ai soli bikers con fini agonistici, ma può essere percorsa in tutta sicurezza da qualsiasi biker. La difficoltà, infatti, aumenta solo con l'aumentare della velocità.

Try the new pumptracks in Val Rendena

A pumptrack is a track made up of humps, compressions and parabolics, is quite similar to a BMX track, but specific for mountain bikes. Using a Pumptrack is a great way to improve balance, technical skills and coordination. This type of preparation helps a lot for mountain bike tracks as also the street traffic. The local Pumptrack isn't only for professionals but it can also be for those amateurs who enjoy a new experience without any risk. The difficulty, in fact, increases with the increasing of speed.

Probieren Sie den neuen Pumptrack-Parcours in Val Rendena aus.

Ein Pumptrack-Parcours wird auf einem flachen Areal gebaut und besteht aus Wellen, Kuhlen und Kurven, ganz ähnlich wie ein BMX-Parcours, jedoch speziell für Mountainbikes. Die Struktur ist nicht nur für Leistungssportler gedacht, sondern kann von allen Bikern in völliger Sicherheit benutzt werden; denn die Schwierigkeit steigt nur mit zunehmender Geschwindigkeit.

DOLOMITI DI BRENTA BIKE



Il Dolomiti di Brenta Bike è un affascinante bike tour in mountain bike nelle Dolomiti di Brenta, da compiere a tappe ed in più giorni: è un percorso alpencross MTB ad anello.

Dolomiti di Brenta Bike Expert

Per i più allenati. L'itinerario conduce fino a 2.000 m attraversando le più celebri vette delle Dolomiti di Brenta e sfiorando mete mitiche della Transalp Tour in MTB: 171 km per 7.700 m di dislivello

Dolomiti di Brenta Bike Country

Per chi vuole vivere la vacanza attiva in montagna godendosi la natura in totale sicurezza: 136 km per 4.600 m di dislivello

www.dolomitibrentabike.it

The Dolomiti di Brenta Bike is a fascinating mountain bike ring tour around the Brenta Dolomites that can be made in stages or in more days, two are the variants:

Dolomiti di Brenta Bike - Expert
For the skilled mountain bikers. The tour lead you till 2.000 m of altitude, crossing the most famous tops of the Brenta Dolomites and coming close to the mountain bike destinations of the Transalp tour: 171 km and a height difference of 7.700 m.

Dolomiti di Brenta Bike - Country
For people who want to live an active holiday in the mountain, enjoying nature in complete safety: 136 km and a height difference of 4.600 m.

Dolomiti di Brenta Bike ist eine faszinierende Mountainbike Tour um die westlichen Dolomiten. Eine etappenweise Rundstrecke entlang die Brenta Dolomiten: eine Tour voller Emotionen für Fans des MTBs und des Abenteuers mit 2 Varianten:

Dolomiti di Brenta Bike Expert
Die Expert-Strecke ist für anspruchsvolle Sportler gedacht: anstrengende Anstiege, bis hinauf auf 2300 m mitten in der Brenta Dolomiti Landschaft und der Transalp Tour entlang. Abfahrten, bei denen einem der Atem wegbleibt: 171 km MTB pur und 7700 m Gesamthöhenunterschied.

Dolomiti di Brenta Bike Country
Die Family-Strecke ist für Rad-Freaks und die Familie gedacht: Radwege, grüne Talsohlen, ländliche Dörfer: 136 km MTB pur und 4600 m Gesamthöhenunterschied.

DOGA

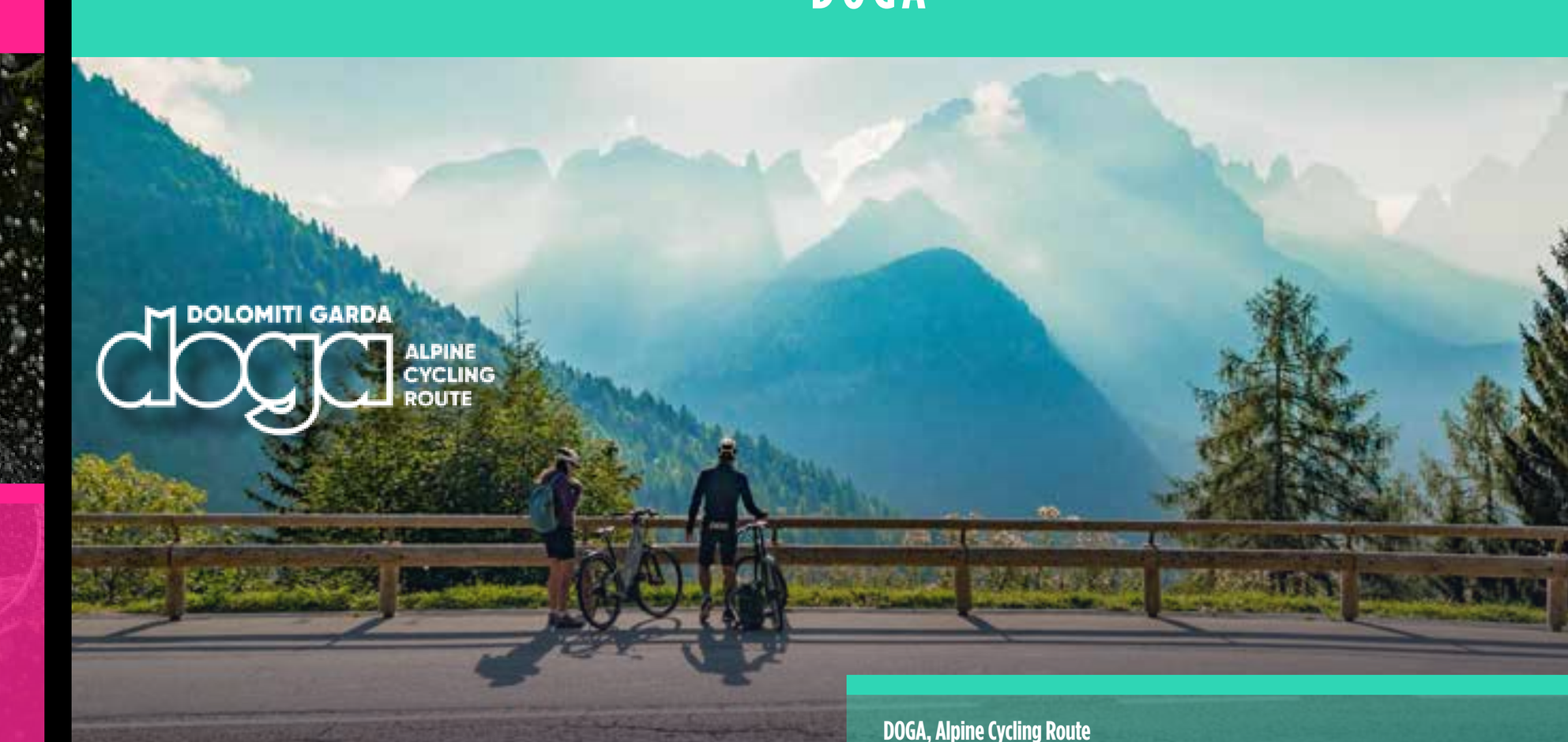

La nuova proposta cicloturistica che collega le Dolomiti di Brenta al Lago di Garda. Un'esperienza ciclistica unica alla scoperta del Trentino occidentale lungo un percorso di 110 km su strade secondarie e forestali che attraversa quattro valli alpine e le montagne del Parco Naturale Adamello Brenta tra meraviglie paesaggistiche di rara bellezza.

Il percorso è adatto a gravel bikes, alle biciclette da trekking e alle e-bikes.

www.doga-cycling.it

DOGA, Alpine Cycling Route
DoGa is the new cycling offer that connects the Brenta Dolomites to Lake Garda.
A unique cycling experience to discover the western Trentino, along a route of 110 km, mainly along little travelled secondary and forest roads, crossing four alpine valleys and the mountains of the Adamello Brenta Nature Park, passing wonderful landscapes of rare beauties.
Suitable for gravel bikes, trek bikes and e-bikes.

Dolomiti Garda, Alpine Cycling Route
Das neue Fahrradabenteuer im westlichen Trentino, von den Gipfeln der Dolomiten bis zum Gardasee: eine 110 km langen Route über vier Alpentäler, Bezaubernde und wilde Naturlandschaften im Naturpark Adamello Brenta, traditionsreiche Küche und italienische Gastfreundschaft.
Die Radroute führt auf kaum befahrenen Seitenstrassen und Forstwegen; die Gravel Bikes eignen sich bestens, um die Streckenabschnitte auf Schotter sportlich zu meistern, aber auch Trekking Fahrrad oder E-MTB.

Madonna di Campiglio
Pinzolo
Carisolo
Caderzone
Strembo
Bocenago
Giustino
Massimeno
Spiazzo
Borzago
Preore
Tione di Trento
Villa Rendena
Vigo Rendena
Darè
Peluga
Verdesina
Fontanella
Montagne
Larzana
Ragoli
Villa Banale
Terme di Comano
Stenico
Sclemo
Dorsino
Folgarida
Marilleva 1400
Marilleva 900
Mezzana
Commezzadura
Dimaro
Caldes
Cavizzana
Malè
Croz del Diavolo
Cima Tosa
Cima Brenta
Cima Mandron
Cima Daone
Cima Tuenna
Cima Verdeggia
Cima Vallina
Cima Pradaccio
Cima Tamale
Cima Ghez
Cima Ceda
Cima Pradaccio
Cima Pradaccio
Cima Pradaccio