



PESCA IN OTTOBRE

FISHING IN OCTOBER

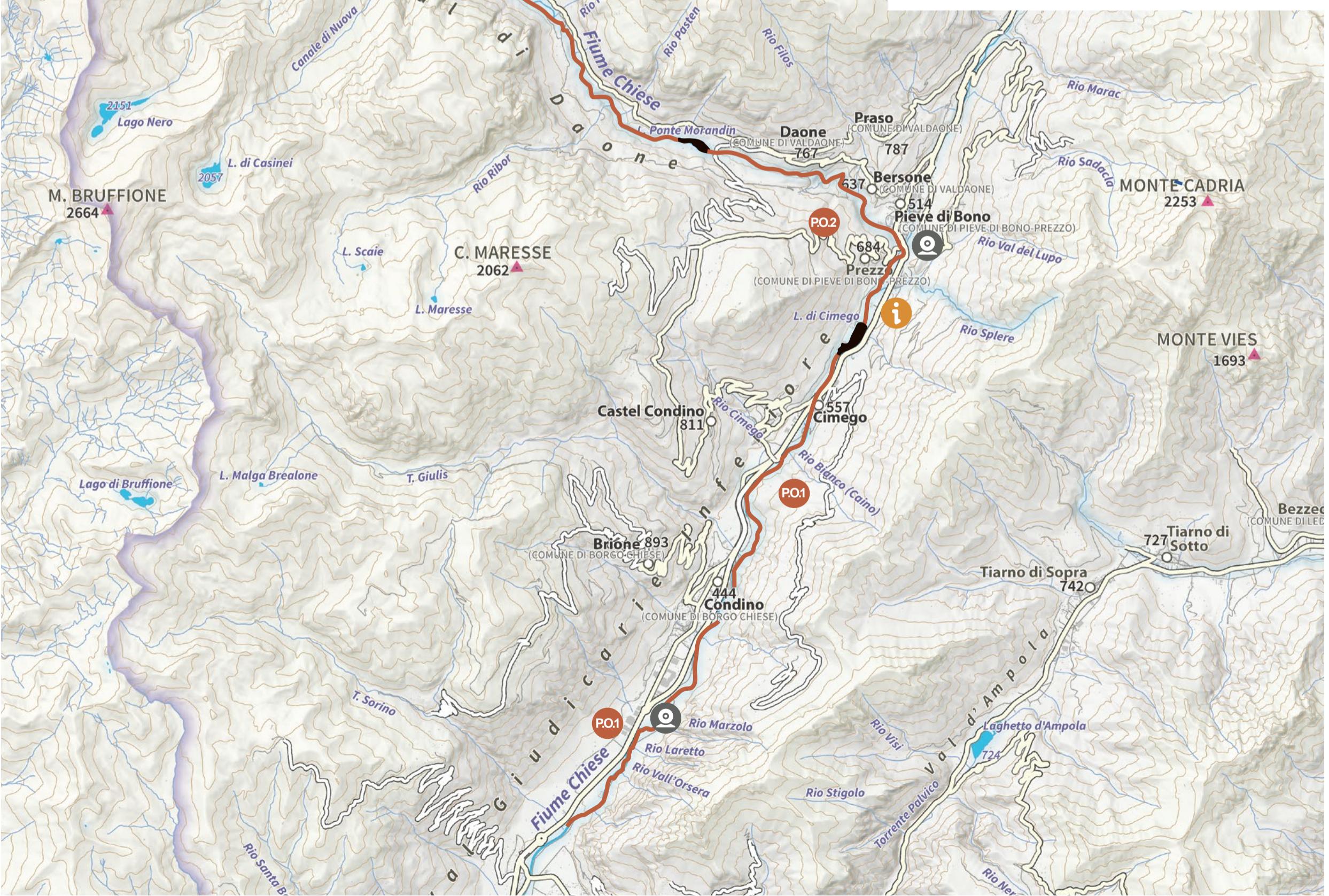
Legenda | Legend

- Zone consentite | Allowed fishing zones
- Zone di divieto | Fishing is prohibited
- Pesca alla pari | Fishing on an equal footing
- Webcam | Webcam
- Punto informazioni | Info point

- Pesca a mosca | Flyfishing
- Spinning

Fiume Chiese | River Chiese

- P.O.1** (dall'inizio No Kill 1 fino al Bacino Cimego) (from the beginning of No kill to the Cimego dam)
- P.O.2** (dal ponte nord del Bacino di Cimego, fino al ponte a valle del Bacino di Morandino) (from the northern bridge of the Cimego basin to the downstream bridge of the Morandino basin)
- P.O.3** (da monte del Bacino di Morandino fino a valle del bacino di Boazzo) (from upstream the Morandino reservoir to downstream the Boazzo reservoir)
- P.O.4** (da monte del Bacino di Boazzo fino a valle del Bacino di Bissina) (from upstream the Boazzo Reservoir to downstream the Bissina Reservoir).



Regolamento pesca in ottobre

- È consentita la pesca in ottobre con le seguenti limitazioni e prescrizioni: pesca a mosca con coda di Topo - Tenkara - Valsesiana, con mosca a Secca, Ninfa, Spinfly, tutte praticate con esca singola o con un massimo di 2 mosche o ninfe con ami senza ardiglione. Pesca a spinning con 1 artificiale, Rotante - Minnows - Ondulante armato con amo singolo, Spinfly con ami senza ardiglione.
- **Il socio e l'ospite hanno l'obbligo di prenotarsi al n° 348 8449115 per pescare nelle suddette zone P.O.1, P.O.2, P.O.3, P.O.4.**
- È assolutamente vietato trattenere il pesce catturato e lo stesso dev'essere rilasciato in modo da non arrecarne danno (modalità catch & release).
- Divieto di utilizzo di artificiali siliconici, gomme, pastelle ed esche naturali.
- Divieto di utilizzo di artificiali di lunghezza superiore a 6 cm.
- È d'obbligo l'uso del guadino.
- La pesca non potrà iniziare prima delle 07:00 del mattino e dovrà terminare un'ora dopo il tramonto.
- L'ospite ha l'obbligo a fine giornata di riconsegnare il permesso compilato dove lo ha acquistato o nella bussola delle lettere nella sede dell'associazione Pescatori Alto Chiese A.s.d. R., Cologna 46.

NB: Le penalità e le sanzioni disciplinari per la pesca in ottobre sono duplicate.

Regulations fishing in October

- Fishing is allowed in October with the following limitations and prescriptions: FLY FISHING with a mouse tail - Tenkara - Valsesiana, with dry fly, Nymph, Spinfly, all with single lure or maximum 2 flies or nymphs with barbless hooks only. Spin Fishing with 1 artificial on 1, Spinning - Minnow - Wobbling lures on a single hook, Spinfly with barbless hooks.
- **Members and guests who want to fish in this zone must bookat n° +39 348 8449115 to fish in the above-mentioned zones P.O.1, P.O.2, P.O.3, P.O.4.**
- Keeping catches is absolutely forbidden and every caught fish must be gently and carefully unhooked (catch & release fishing).
- Silicon, rubber or paste artificial lures and natural lures are forbidden.
- Artificial lures longer than 6 cm are forbidden.
- The use of a landing net is mandatory.
- Fishing may not start before 07:00 a.m. and must end one hour after sunset.
- At the end of the fishing session, the guest must hand in the permit duly completed where it was bought or leave it in the mailbox at the association Pescatori Alto Chiese A.s.d. R., Cologna, 46.

NB: Penalties and disciplinary sanctions for fishing in October are doubled.

Dove acquistare i permessi

Where to buy fishing permits



Sul territorio | On Site



On line



APP HOOKING

TRENTINO FISHING



Tariffe permessi
Giornaliero ordinario € 20,00
Giornaliero ordinario bambini sotto i 10 anni accompagnati € 10,00

Permit rates
Ordinary day € 20.00
Ordinary day for accompanied children under 10 years old € 10.00

Info permessi | Permits information

Helga Tel. +39 348 8449115
8.00-11.30 | 14.00-18.00



Gold Fishing Pass

Tre giorni liberi di pesca!
Il Gold Fishing Pass è il permesso che mette a tua disposizione 500 km di acque per tre giorni liberi di pesca tra due dei più importanti bacini del Trentino: Alto Sarca e Alto Chiese.

Three days of free fishing!
The Gold Fishing Pass is a permit that gives you access to 500 km of waters for three days of free fishing between two of the most important basins in Trentino: Alto Sarca and Alto Chiese.



Scopri tutto ciò che il fiume Chiese e i suoi affluenti hanno da offrire agli appassionati di pesca. In questa mappa troverai informazioni utili sulle zone di pesca, i servizi dedicati ai pescatori, i regolamenti per pescare in modo responsabile e nel rispetto dell'ambiente, oltre ai canali per acquistare i permessi. In più, un approfondimento speciale è dedicato alla pesca nel mese di ottobre, il momento ideale per vivere esperienze uniche immerersi in uno straordinario contesto naturale.

Discover everything that the Chiese River and its tributaries have to offer for fishing enthusiasts. This map provides useful information about fishing zones, services for anglers, regulations for responsible and environmentally friendly fishing, as well as channels to purchase permits. Additionally, you'll find a special section dedicated to fishing in October, the perfect time to enjoy unique experiences in an extraordinary natural setting.



SCARICA QUI | DOWNLOAD
TUTTE LE INFO | ALL THE INFO
SULLA PESCA | ON FISHING HERE

Best Spot NK5 Val di Fumo
Volete essere in paradiso a pescare fario e salmerini dai colori infuocati? Venite in Val di Fumo, in Val di Daone, ai piedi del ghiacciaio dell'Adamello, un piccolo Canada a portata di tutti, dai più grandi ai più piccini, un posto comodo e accessibile. Il fiume con acque cristalline costeggia il sentiero di fondo valle, adatto alla pesca a mosca e spinning.

Would you like to feel in heaven fishing brown trout and fiery-coloured arctic char? Then come to Val di Fumo (Val di Daone), at the foot of the Adamello glacier, where a little Canada awaits adults and children alike, in a comfortable place accessible. The river with crystal-clear waters flanks the valley trail and is suitable for fly fishing and spinning.



Pesca e natura in Val di Daone: un'esperienza Eco-Friendly!
Noleggia una bike e immergiti nella natura incontaminata, pedala lungo il tratto dal bar alla diga di Bissina fino all'inizio del sentiero della Val di Fumo, per vivere un'esperienza unica combinando sport e passione per la pesca.

Fishing and Nature in Val di Daone: an Eco-Friendly Experience!
Rent a bike and immerse yourself in unspoiled nature. Ride along the path from the bar to the Bissina Dam, all the way to the start of the Val di Fumo trail, for a unique experience that combines sport and a passion for fishing.

Strutture ricettive

Accommodations



HOTEL
FISHING
LODGE



Trentino Fishing Guides

Se vuoi trascorrere una giornata di pesca indimenticabile in Trentino, contatta una delle "Trentino Fishing Guides", guide esperte che ti accompagneranno nei migliori spot di pesca. Possibilità di noleggio abbigliamento e attrezzatura su richiesta.

If you want to spend an unforgettable day of fishing in Trentino, contact one of the expert "Trentino Fishing Guides", who will take you to the best fishing spots and will provide useful information on the fishing areas. Clothing and equipment rental on request.

Fedrizzi Stefano
+39 339 8320741
info@stefanofedrizzi.com
Lingue: EN, FR

Ferrazza Paolo
+39 333 5657259
paolo@studioferrazza.com
Lingue: EN, D



Info

Pescatori Alto Chiese A.S.D.
Sede: Piazza Chiesa 46- Frazione Cologna
38085 Pieve di Bono - Prezzo
www.associazionepescatorialtochiese.com
info@associazionepescatorialtochiese.com

Informazioni tecniche
Technical information
Christian Tumini
Tel. +39 340 2646812

Informazioni permessi
Permits information
Helga Tel. +39 348 8449115
8.00-11.30 | 14.00-18.00




Utilizziamo una carta naturale e riciclabile al 100% | We use a natural and 100% recyclable paper



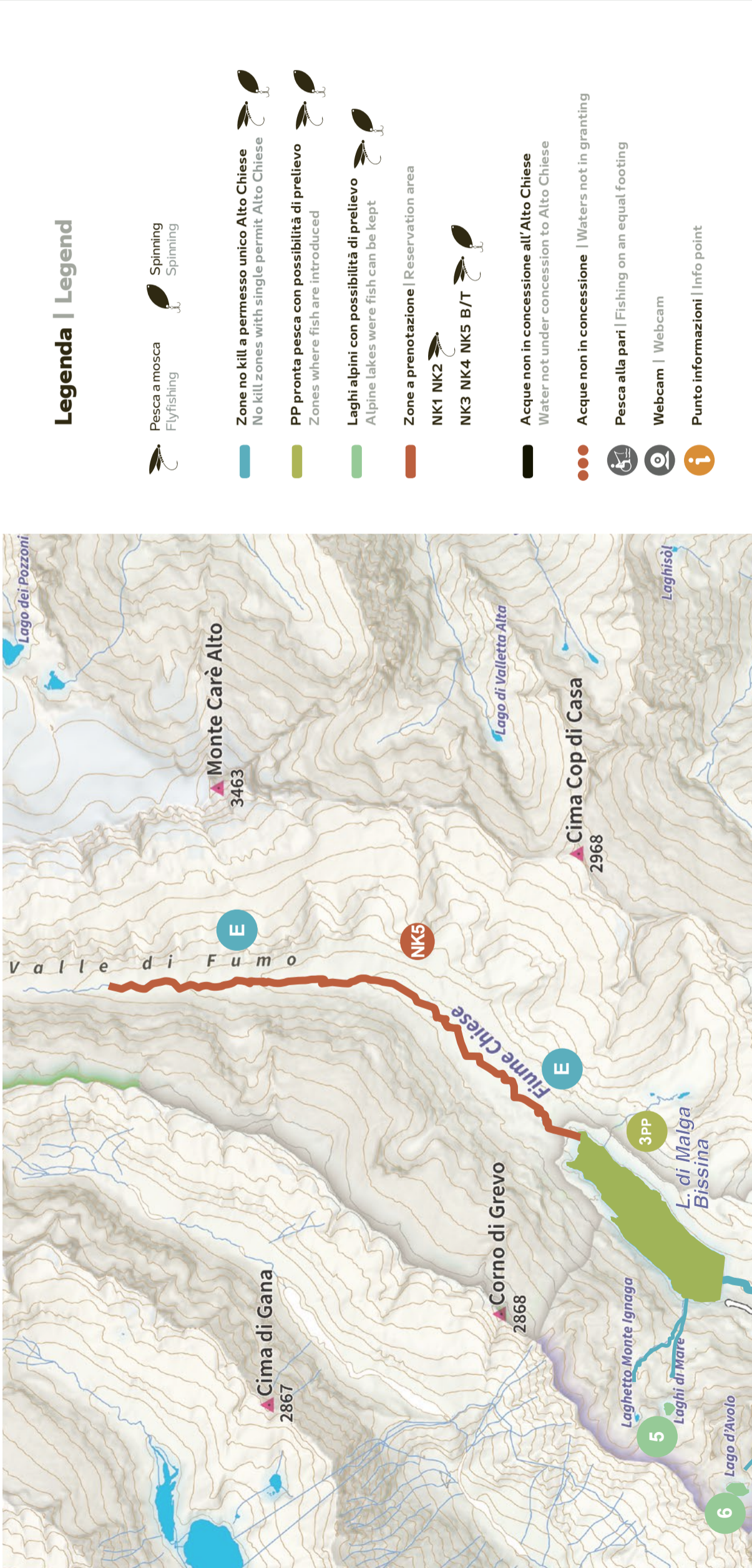
Madonna di Campiglio
Azienda per il Turismo SpA

Sedi: Madonna di Campiglio (TN)
Pinzolo, Tione di Trento, Pieve di Bono-Prezzo
+39 0465 447501 +39 0465 901217
info@campigliodolomiti.it
www.campigliodolomiti.it



@campigliodolomiti
@madonna.di.campiglio
#madonnadicampiglio #dolomitidibrenta





Legenda | Legend

- Pesca a mosca / Flyfishing
- Spinning / Spinning
- Zone no kill a permesso unico Alto Chiese / No kill zones with single permit Alto Chiese
- PP pronta pesca con possibilità di prelievo / Zones where fish are introduced
- Laghi alpini con possibilità di prelievo / Alpine lakes where fish can be kept
- Zone a prenotazione / Reservation area
- NK1 NK2 NK3 NK4 NK5 B/T
- Acque non in concessione all'Alto Chiese / Water not under concession to Alto Chiese
- Acque non in concessione / Waters not in granting
- Pesca alla pari / Fishing on an equal footing
- Webcam / Webcam
- Punto informazioni / Info point

SIGLA

- 1 Bacino Morandino (Pronta Pesca)
- 2 Bacino Boazzo (Pronta Pesca)
- 3 Bacino Bissina (Pronta Pesca)
- 4 Bacino Cimiego (Pronta Pesca)
- 5 Lago Mare
- 6 Lago d'Avolo
- 7 Lago di Copidello
- 8 Lago Nero
- 9 Lago dei Casinei (Malga Nova)
- 10 Laghetto delle Maresse
- 11 Laghetto delle Scale (Malga Cief)
- 12 Lago d'Ampola
- 13 Bacino Dampono (loc. Foza) (Pronta Pesca)
- 14 Lago Campo
- A Fiume Chiese

LIMITI LIMITS

- B/T) A monte del guado della cava ai piedi del Lago di Cimiego
- C) Upstream of the ford of the quarry at the foot of Lake Cimiego
- C/P) Dal termine No Kill 2 al Bacino di Morandino
- C/H) Dal vecchio acquedotto zona Prada fino a valle del Ponte di Morandino
- D) From the old water works in the valley of the waters in the Morandino Bridge
- C/H) Dal Bacino di Morandino all'inizio No Kill 3 e dal termine no kill 3 al bacino di Boazzo
- D) From the Morandino Basin to the beginning of No Kill 3 and from the end of no kill 3 to the Boazzo Basin
- D) Dal Bacino di Boazzo all'inizio No Kill 4 e dal termine no kill 4 al Bacino di Bissina
- E) From the Boazzo basin to the beginning of no kill 4 and from the end of No Kill 4 to the Bissina basin
- E) Dal bacino di Bissina all'inizio No Kill 5 e dal termine alla sorgente
- G) From the Bissina Basin to the Boazzo Basin
- H) Dal Bacino di Bissina al Bacino di Boazzo
- H) From the Bissina Basin to the Boazzo Basin
- I) Dal Bacino di Boazzo al Bacino di Cimiego
- I) From the Boazzo Basin to the Cimiego Basin
- J) Tra J/P1 e J/P11
- J) Between J/P1 and J/P11
- J/P1) Dal ponte che porta a Por fino al cartello "fine"
- J/P1) From the bridge to Por to the signal "end"
- J/P1) Dal cartello "inizio" fino al ponte di S. Croce
- J/P1) From the signal "start" to the S. Croce bridge
- K) Rio Rondon, Val di Leno
- L) Rio Giulis e affluenti
- M) Rio Sorino affluenti
- N) Rio Cron
- O) Torrente Caffaro e Rio Riccomassimo
- P) Rio Olte
- Q) Torrente Palucio e affluenti Rio Ovi, Sacche, Masolivo, Sanotta, Bragone, Visi, Piccole, Stigolo, Nero e Cala
- Q/P) Piana d'Ampola (Pronta Pesca)
- R) Rio Laff, Masi, Pezzè, Morbio
- S) Rio Splere, Val del Lupo
- T/H) Rio Reveglier
- T/2) Rio Sadacla
- T/3) Rio March
- U) Rimoni di Condino, Vallusera, Orsato, Laretto, Mirzolo, Calno
- V) Rio Redoten
- W) Rio Ribore e affluenti
- X) Rio Danerba
- Y) Rio S. Barbara e Affluenti
- Z) Rio Lorina e Affluenti
- NK1) Fiume Chiese (pesca a mosca)
- NK2) Fiume Chiese (pesca a mosca)
- NK3) Fiume Chiese (pesca a mosca e spinning)
- NK4) Fiume Chiese (pesca a mosca e spinning)
- NK5) Fiume Chiese (pesca a mosca e spinning)

Da fine d'Idro fino a 300 metri a valle del Ponte dei Tedeschi - Comune di Bondone

From Idro Lake to 300 metres downstream the Ponte dei Tedeschi - Bondone Municipality

A monte del guado della cava ai piedi del Lago di Cimiego

Upstream of the ford of the quarry at the foot of Lake Cimiego

Dal termine No Kill 2 al Bacino di Morandino

From No Kill 2 to the Morandino basin

Dal vecchio acquedotto zona Prada fino a valle del Ponte di Morandino

From the old water works in the valley of the waters in the Morandino Bridge

Dal Bacino di Morandino all'inizio No Kill 3 e dal termine no kill 3 al bacino di Boazzo

From the Morandino Basin to the beginning of No Kill 3 and from the end of no kill 3 to the Boazzo Basin

Dal Bacino di Boazzo all'inizio No Kill 4 e dal termine no kill 4 al Bacino di Bissina

From the Boazzo basin to the beginning of no kill 4 and from the end of No Kill 4 to the Bissina basin

Dal bacino di Bissina all'inizio No Kill 5 e dal termine alla sorgente

From the Bissina Basin to the Boazzo Basin

Dal Bacino di Bissina al Bacino di Boazzo

From the Bissina Basin to the Boazzo Basin

Dal Bacino di Boazzo al Bacino di Cimiego

From the Boazzo Basin to the Cimiego Basin

Tra J/P1 e J/P11

Between J/P1 and J/P11

Dal ponte che porta a Por fino al cartello "fine"

From the bridge to Por to the signal "end"

Dal cartello "inizio" fino al ponte di S. Croce

From the signal "start" to the S. Croce bridge

Rio Rondon, Val di Leno

Rio Giulis e affluenti

Rio Sorino affluenti

Rio Cron

Torrente Caffaro e Rio Riccomassimo

Rio Olte

Torrente Palucio e affluenti Rio Ovi, Sacche, Masolivo, Sanotta, Bragone, Visi, Piccole, Stigolo, Nero e Cala

Piana d'Ampola (Pronta Pesca)

Rio Laff, Masi, Pezzè, Morbio

Rio Splere, Val del Lupo

Rio Reveglier

Rio Sadacla

Rio March

Rimoni di Condino, Vallusera, Orsato, Laretto, Mirzolo, Calno

Rio Redoten

Rio Ribore e affluenti

Rio Danerba

Rio S. Barbara e Affluenti

Rio Lorina e Affluenti

Fiume Chiese (pesca a mosca)

Fiume Chiese (pesca a mosca)

Fiume Chiese (pesca a mosca e spinning)

Fiume Chiese (pesca a mosca e spinning)

Fiume Chiese (pesca a mosca e spinning)

Val di Fumo, zona E + NK5

Val di Fumo, zona E + NK5